








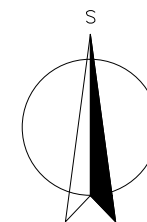




## LEGENDA PLOCH A ZNAČENÍ

- |   |                                       |   |                                      |
|---|---------------------------------------|---|--------------------------------------|
|  | Rodinné domy - předpokládané umístění |  | Stávající katastrální kresba         |
|  | Plochy komunikace                     |  | Nová parcelace                       |
|  | Stavební pozemky pro RD               |  | Hranice řešeného území (plocha BI 9) |
|  | Veřejné prostranství - zeleň          |  | Ochranné pásmo vodního toku          |
|   |                                       |  | Ochranné pásmo lesa                  |



VYPRACOVAL ING.ARCH. V. OPATRNÝ	INVESTOR MĚSTO MORKOVICE-SLÍŽANY	<b>AKTÉ</b> KROMĚŘIŽ TYRŠOVA 864 IČ: 061 25 719
ZAK.ČÍSLO 21-08	STAVBA <b>ÚZEMNÍ STUDIE MORKOVICE</b> plocha BI 9 Morkovice	
DATUM 12/2021	OBSAH <b>ŠIRŠÍ VZTAHY</b>	MĚŘITKO 1:5000   v.č. 01
STUPEŇ DOKUMENTACE ÚS		