KOORDINAČNÍ SITUAČNÍ VÝKRES - 1

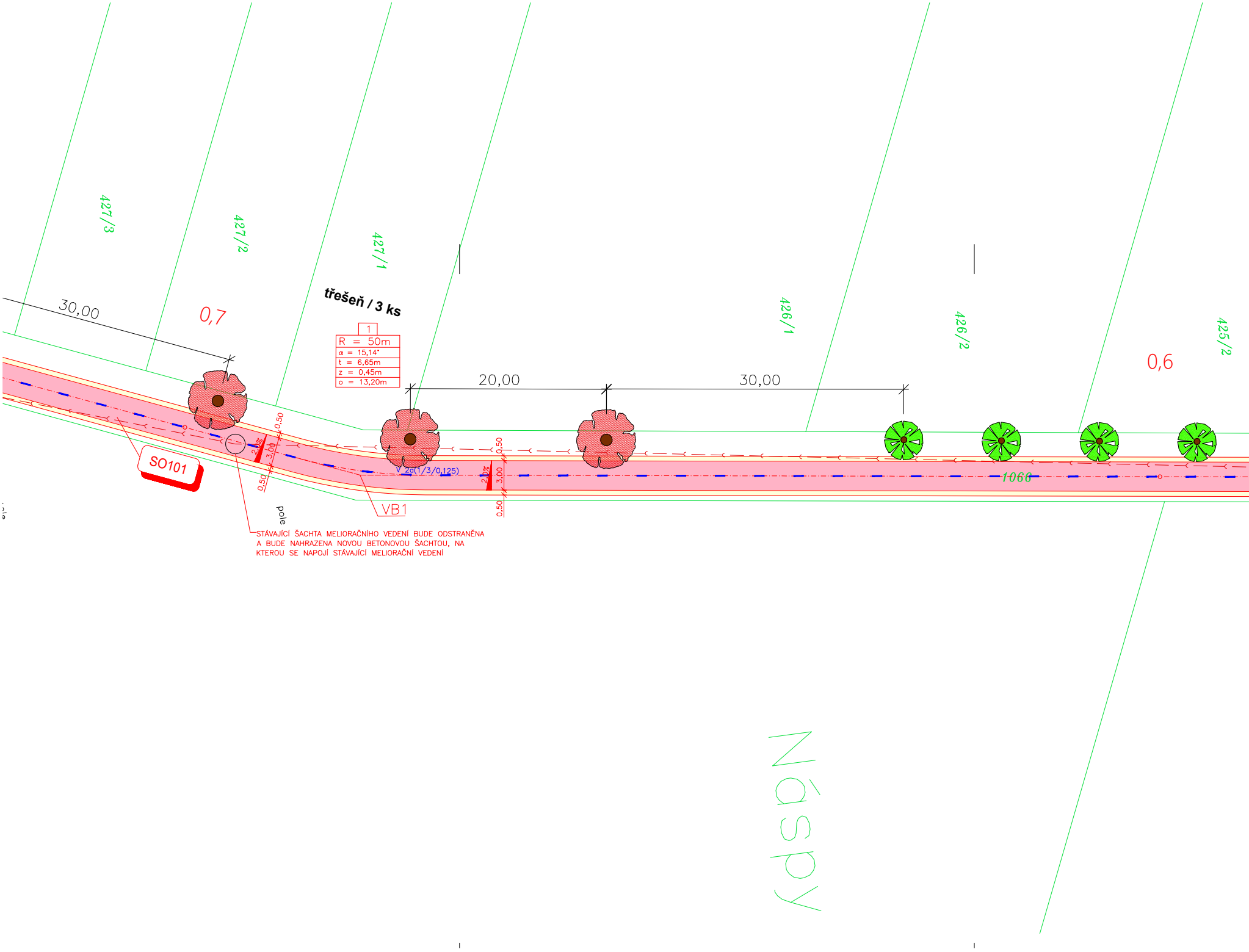
427/3
427/2
427/1
426/1
426/2
425/2
30,00
0,7
třešeň / 3 ks
1
R = 50m
α = 15,14°
t = 6,65m
z = 0,45m
o = 13,20m
20,00
30,00
0,6
0,50
3,00
0,50
2,0%
SO101
V 2a(1/3/0,125)
VB1
pole
1066
Náspy

STÁVAJÍCÍ ŠACHTA MELIORAČNÍHO VEDENÍ BUDE ODSTRANĚNA A BUDE NAHRAZENA NOVOU BETONOVOU ŠACHTOU, NA KTEROU SE NAPOJÍ STÁVAJÍCÍ MELIORAČNÍ VEDENÍ

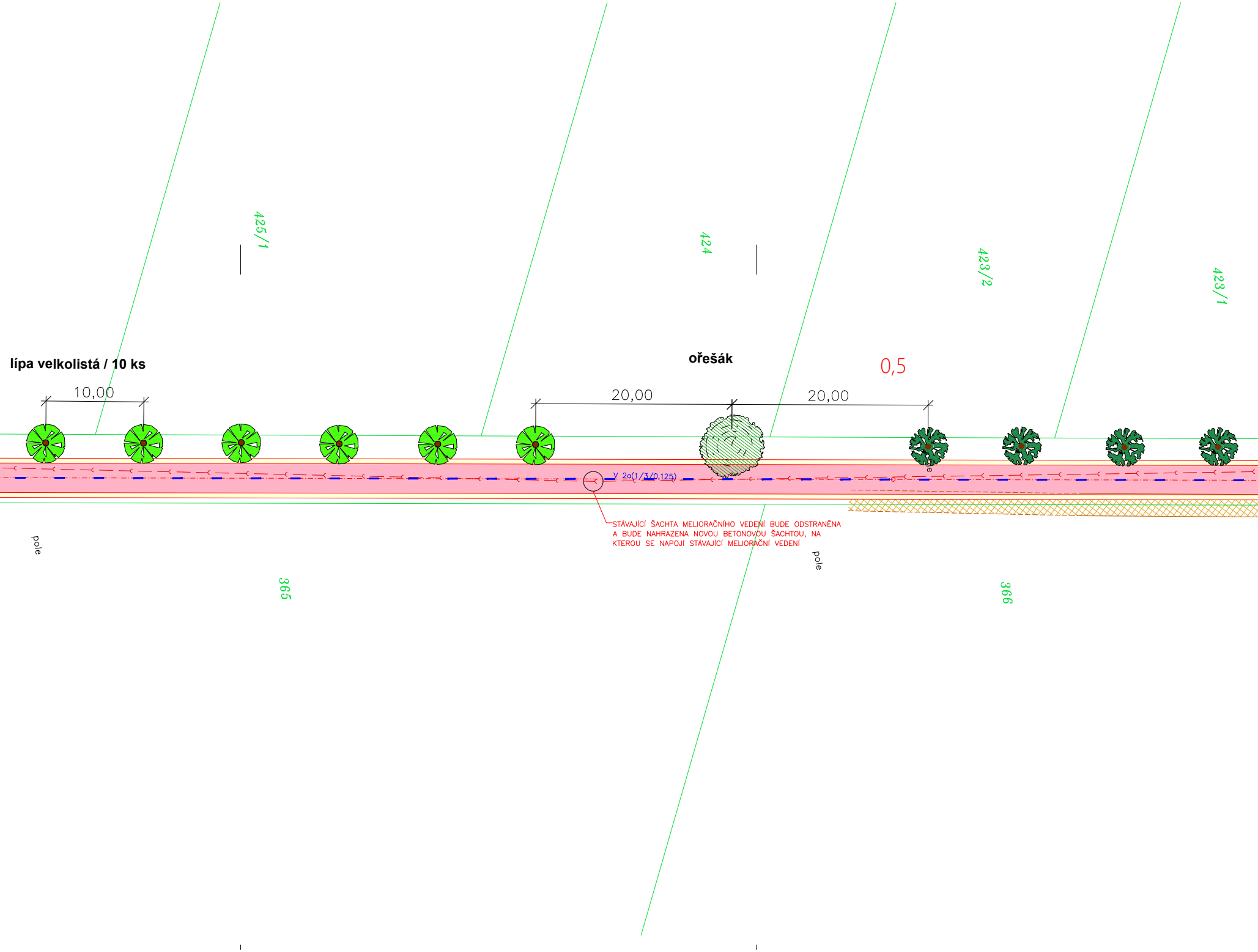
425/1
424
423/2
423/1
lípa velkolistá / 10 ks
10,00
ořešák
0,5
20,00
20,00
V 2a(1/3/0,125)
pole
pole
365
366

STÁVAJÍCÍ ŠACHTA MELIORAČNÍHO VEDENÍ BUDE ODSTRANĚNA A BUDE NAHRAZENA NOVOU BETONOVOU ŠACHTOU, NA KTEROU SE NAPOJÍ STÁVAJÍCÍ MELIORAČNÍ VEDENÍ

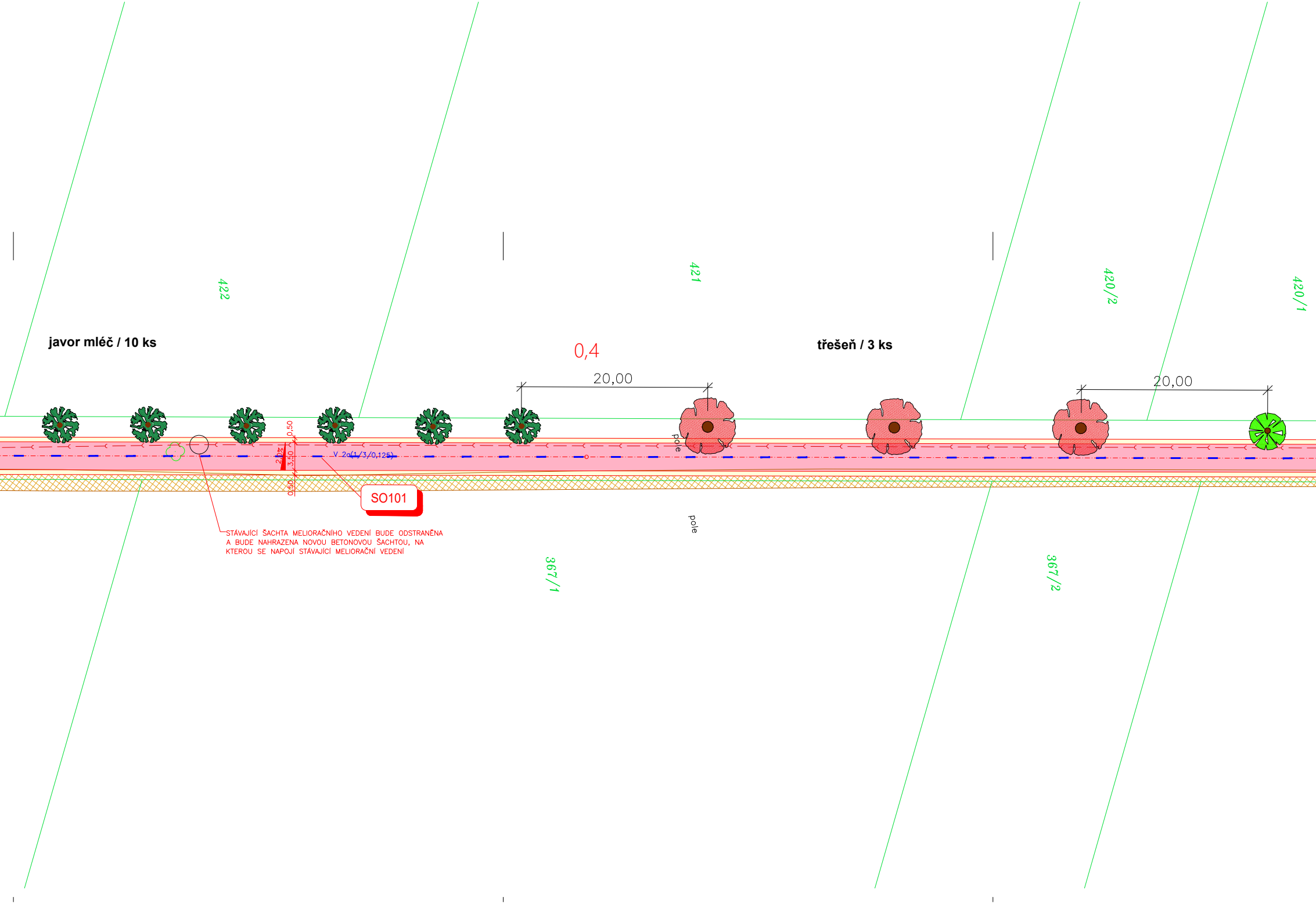
422
421
420/2
420/1
javor mléč / 10 ks
0,4
třešeň / 3 ks
20,00
20,00
0,50
2,0%
3,50
0,50
V 2a(1/3/0,125)
pole
SO101
pole
STÁVAJÍCÍ ŠACHTA MELIORAČNÍHO VEDENÍ BUDE ODSTRANĚNA A BUDE NAHRAZENA NOVOU BETONOVOU ŠACHTOU, NA KTEROU SE NAPOJÍ STÁVAJÍCÍ MELIORAČNÍ VEDENÍ
367/1
367/2

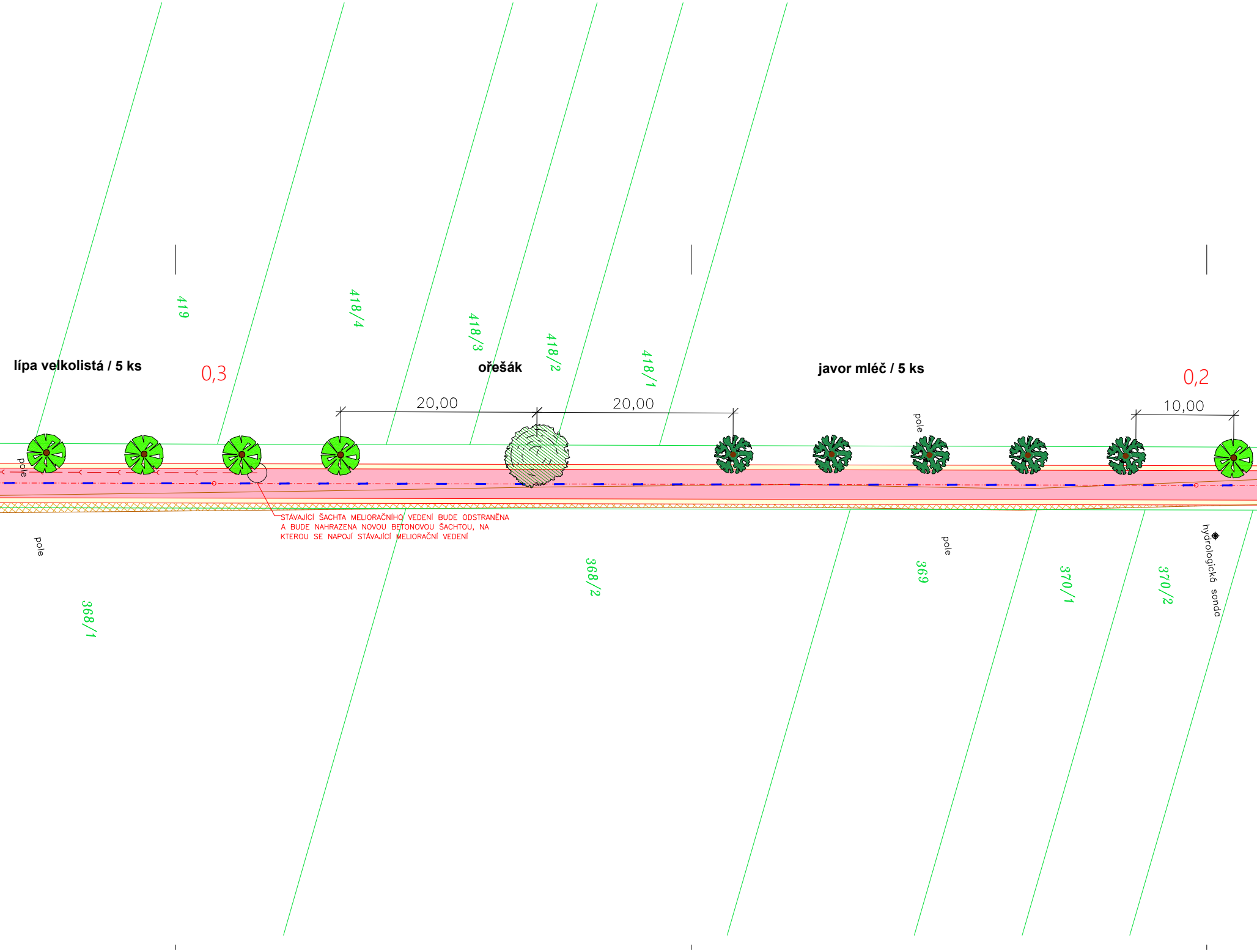
419
418/4
418/3
418/2
418/1
lípa velkolistá / 5 ks
0,3
ořešák
javor mléč / 5 ks
0,2
20,00
20,00
10,00
pole
pole
pole
pole
STÁVAJÍCÍ ŠACHTA MELIORAČNÍHO VEDENÍ BUDE ODSTRANĚNA A BUDE NAHRAZENA NOVOU BETONOVOU ŠACHTOU, NA KTEROU SE NAPOJÍ STÁVAJÍCÍ MELIORAČNÍ VEDENÍ
368/1
368/2
369
370/1
370/2
hydrologická sonda

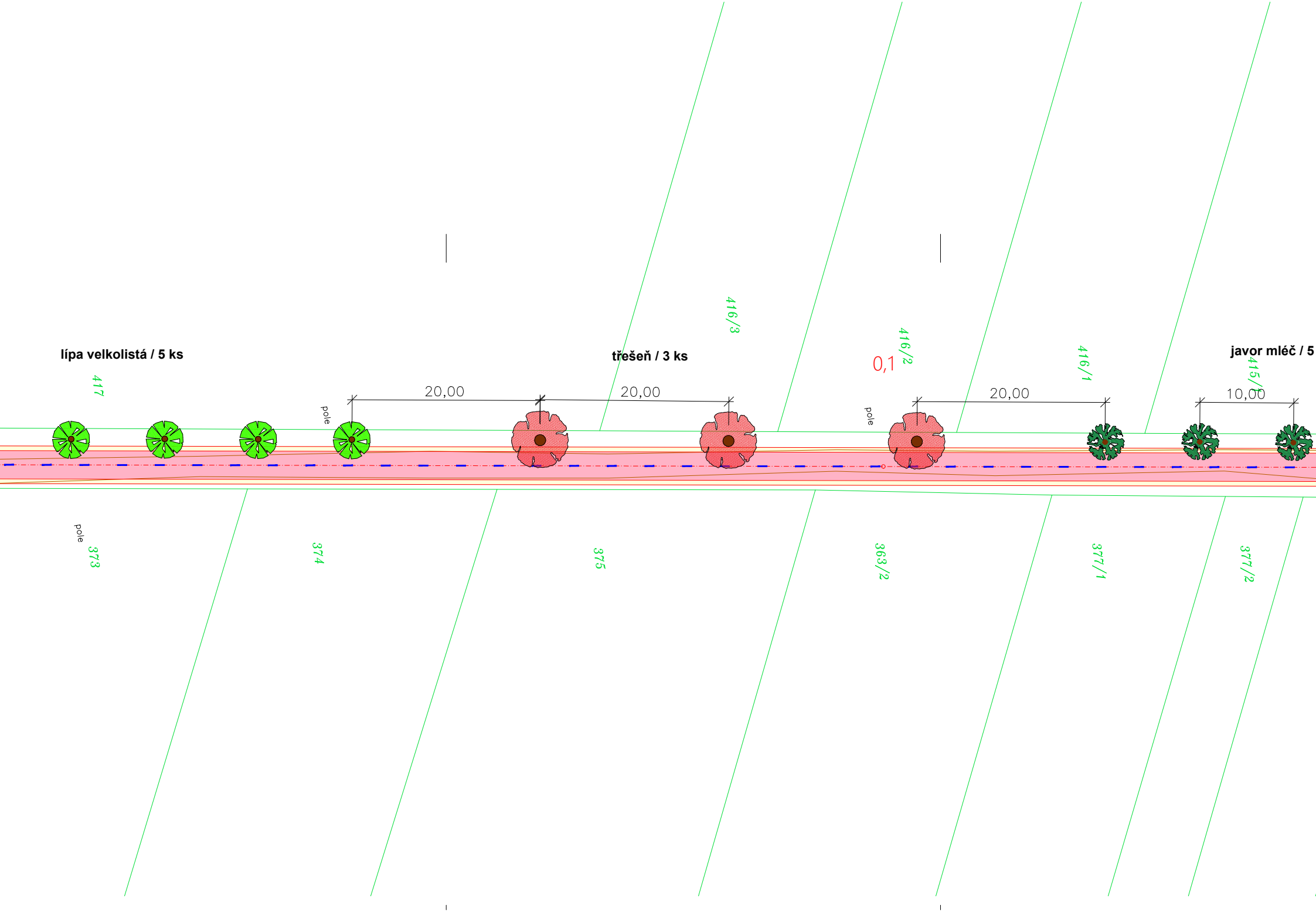
lípa velkolistá / 5 ks
třešeň / 3 ks
javor mléč / 5
417
416/3
416/2
0,1
416/1
415/
pole
20,00
20,00
pole
20,00
10,00
pole
373
374
375
363/2
377/1
377/2

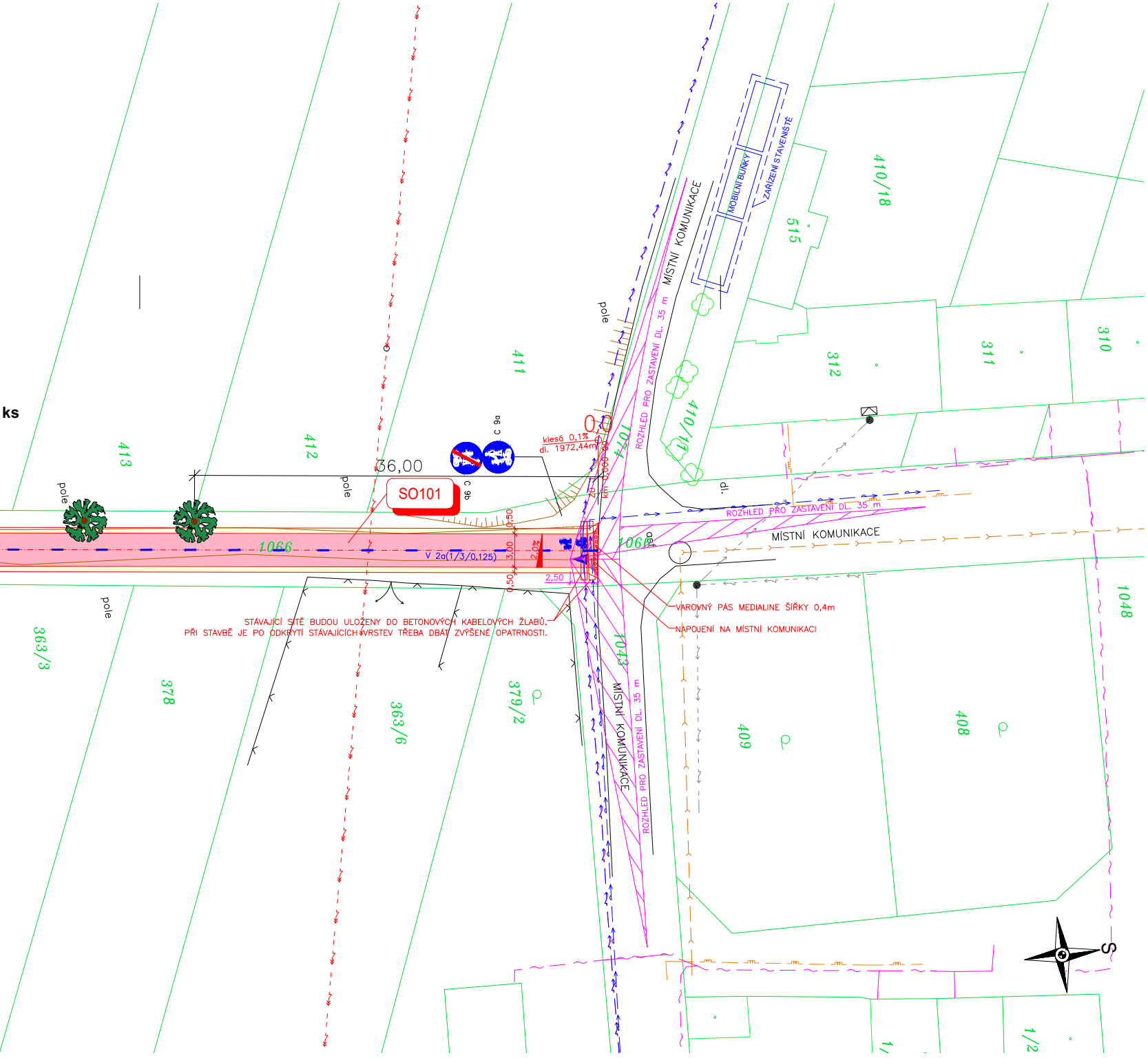
ks
413
412
411
410/18
515
410/11
312
311
310
1048
363/3
378
363/6
379/2
409
408
1043
1074
1066
pole
SO101
36,00
c 9a
c 9b
klesá 0,1%
dl. 1972,44m
V 2a(1/3/0,125)
2,50
MÍSTNÍ KOMUNIKACE
ROZHLED PRO ZASTAVENÍ DL. 35 m
MOBILNÍ BUŇKY
ZAŘÍZENÍ STAVENIŠTĚ
dl.
STÁVAJÍCÍ SÍTĚ BUDOU ULOŽENY DO BETONOVÝCH KABELOVÝCH ŽLABŮ.
PŘI STAVBĚ JE PO ODKRYTÍ STÁVAJÍCÍCH VRSTEV TŘEBA DBÁT ZVÝŠENÉ OPATRNOSTI.
VAROVNÝ PÁS MEDIALINE ŠÍŘKY 0,4m
NAPOJENÍ NA MÍSTNÍ KOMUNIKACI
S

SOUŘADNICE VYTYČOVACÍCH BODŮ:

OZN. BODU	X	Y
ZÚ SO101	1149921.61	536492.66
VB1	1150596.97	536584.42
VB2	1151023.36	536764.32
VB3	1151276.32	537066.89
VB4	1151325.30	537113.79
SO101/SO102	1151335.21	537120.56
VB5	1151476.37	537217.01
VB6	1151539.51	537285.39
KÚ	1151596.17	537356.36

LEGENDA ČAR:

- NOVÝ STAV
- KATASTRÁLNÍ MAPA
- KATASTRÁLNÍ MAPA - VNITŘNÍ KRESBA
- POLOHOPIS
- STÁVAJÍCÍ KOMUNIKACE
- HRANICE ZAŘÍZENÍ STAVENIŠTĚ - DOČASNÝ ZÁBOR
- ROZHLEDOVÉ TROJÚHELNÍKY

LEGENDA POVRCHŮ (TRVALÉ ZÁBORY):

- ▨ STEZKA PRO CHODCE A CYKLISTY SPOLEČNÁ Z ASFALTOVÉHO BETONU
- ▨ KRAJNICE ZE ŠTĚRKODRTI
- ▨ POVRCH Z ASFALTOVÉHO BETONU - SJEZD / UPRAVENÁ KOMUNIKACE
- ▨ STÁVAJÍCÍ ÚČELOVÁ KOMUNIKACE
- ▨ STÁVAJÍCÍ KOMUNIKACE RUŠENÁ - NADÁLE NEBUDE VYUŽÍVÁNA

LEGENDA STÁVAJÍCÍCH INŽENÝRSKÝCH SÍTÍ:

- NADZEMNÍ VEDENÍ VYSOKÉHO NAPĚTÍ - E.ON
- NADZEMNÍ VEDENÍ NÍZKÉHO NAPĚTÍ - E.ON
- SDĚLOVACÍ KABELY - CETIN
- PODZEMNÍ VEDENÍ - CETIN
- MELIORACE
- KANALIZACE - VAK KROMĚŘÍŽ
- VODOVOD - VAK KROMĚŘÍŽ
- PLYNOVOD - GASNET

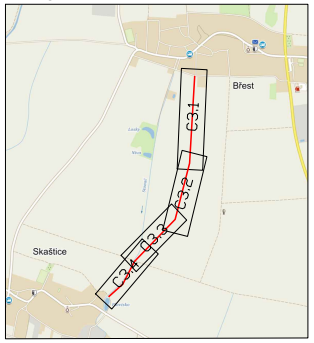
Břest
Skaštice
C3.1
C3.2
C3.3
C3.4

VÝŠKOVÝ SYSTÉM : BALT p.v.

SOUŘADNICOVÝ SYSTÉM : JTSK

ZODPOVĚDNÝ PROJEKTANT :	ING. PAVEL TOMAN				
INVESTOR :	OBEC BŘEST	DATUM : 04/2022			
KATASTR :	BŘEST [613797], SKAŠTICE [748226]	STUPEŇ : ZSPD			
STAVBA:	CYKLOSTEZKA BŘEST - SKAŠTICE		MĚŘÍTKO :	PŘÍLOHA :	PARÉ Č. :
PŘÍLOHA :	KOORDINAČNÍ SITUAČNÍ VÝKRES - 1		1:250	C 3.1	