KOORDINAČNÍ SITUAČNÍ VÝKRES - 1

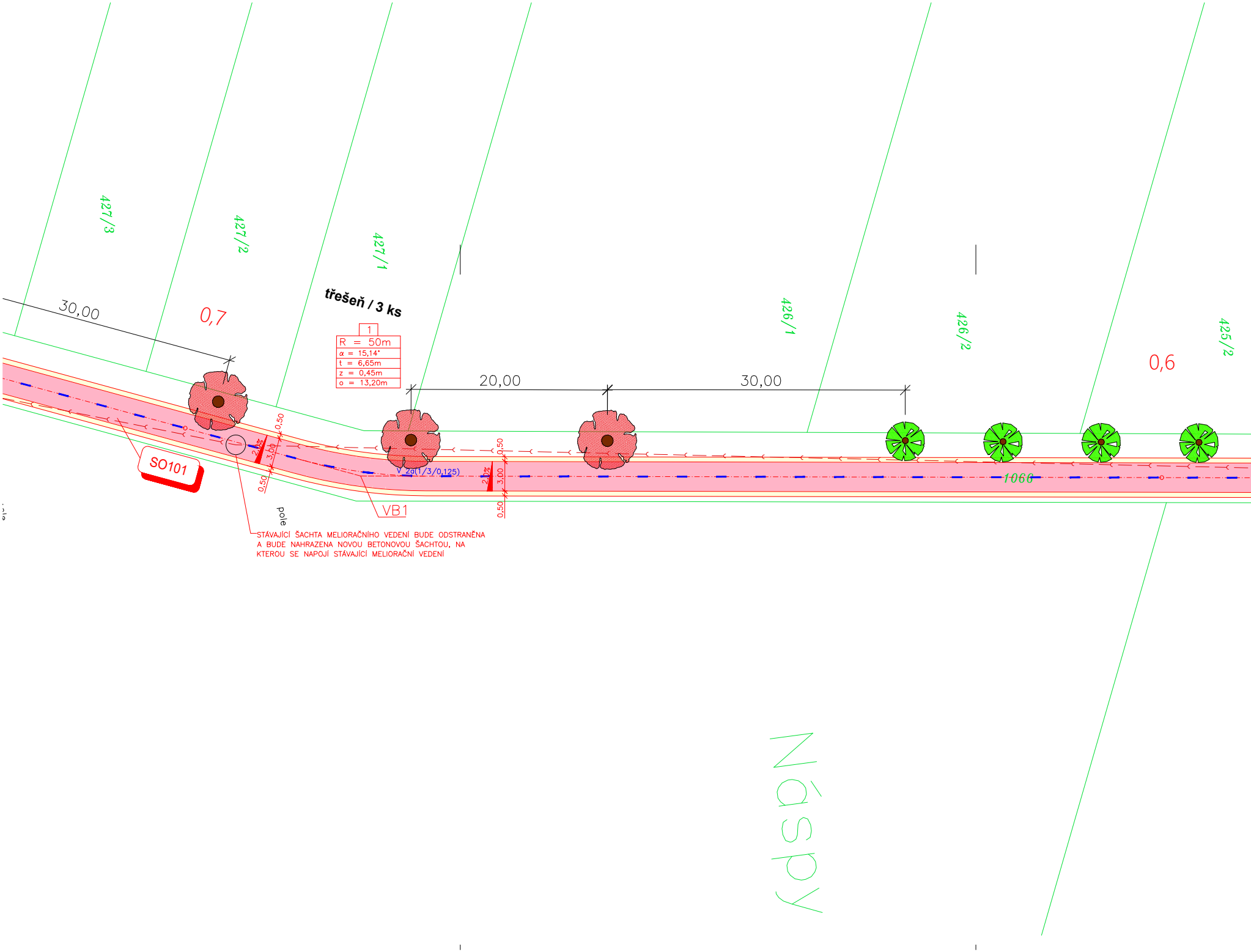
427/3
427/2
427/1
426/1
426/2
425/2
30,00
0,7
třešeň / 3 ks
1
R = 50m
α = 15,14°
t = 6,65m
z = 0,45m
o = 13,20m
20,00
30,00
0,6
0,50
3,00
0,50
2,0%
SO101
V 2a(1/3/0,125)
2,0%
0,50
3,00
0,50
VB1
pole
1066
STÁVAJÍCÍ ŠACHTA MELIORAČNÍHO VEDENÍ BUDE ODSTRANĚNA A BUDE NAHRAZENA NOVOU BETONOVOU ŠACHTOU, NA KTEROU SE NAPOJÍ STÁVAJÍCÍ MELIORAČNÍ VEDENÍ
Náspy

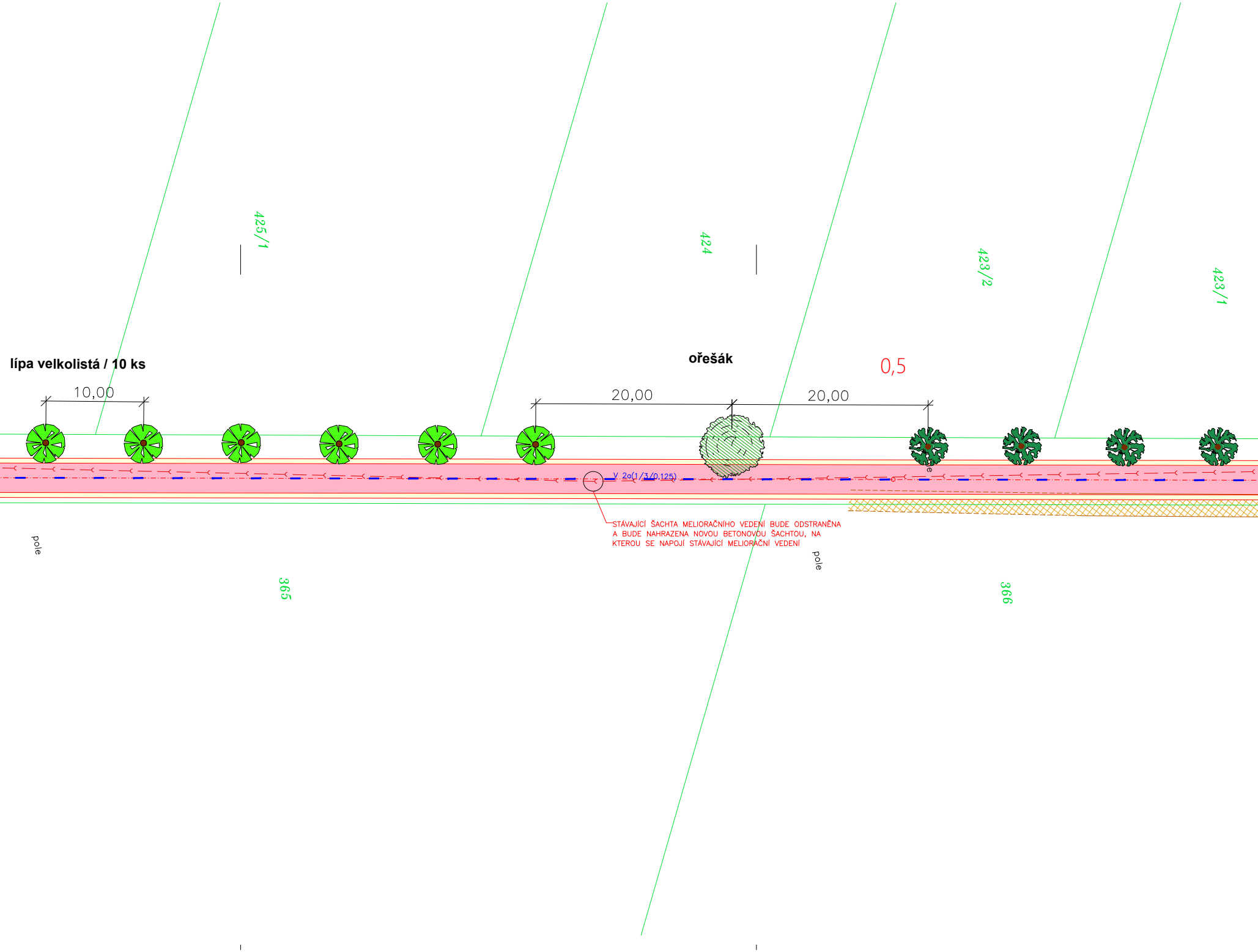
425/1
424
423/2
423/1
lípa velkolistá / 10 ks
ořešák
0,5
10,00
20,00
20,00
V 2a(1/3/0,125)
STÁVAJÍCÍ ŠACHTA MELIORAČNÍHO VEDENÍ BUDE ODSTRANĚNA A BUDE NAHRAZENA NOVOU BETONOVOU ŠACHTOU, NA KTEROU SE NAPOJÍ STÁVAJÍCÍ MELIORAČNÍ VEDENÍ
pole
pole
365
366

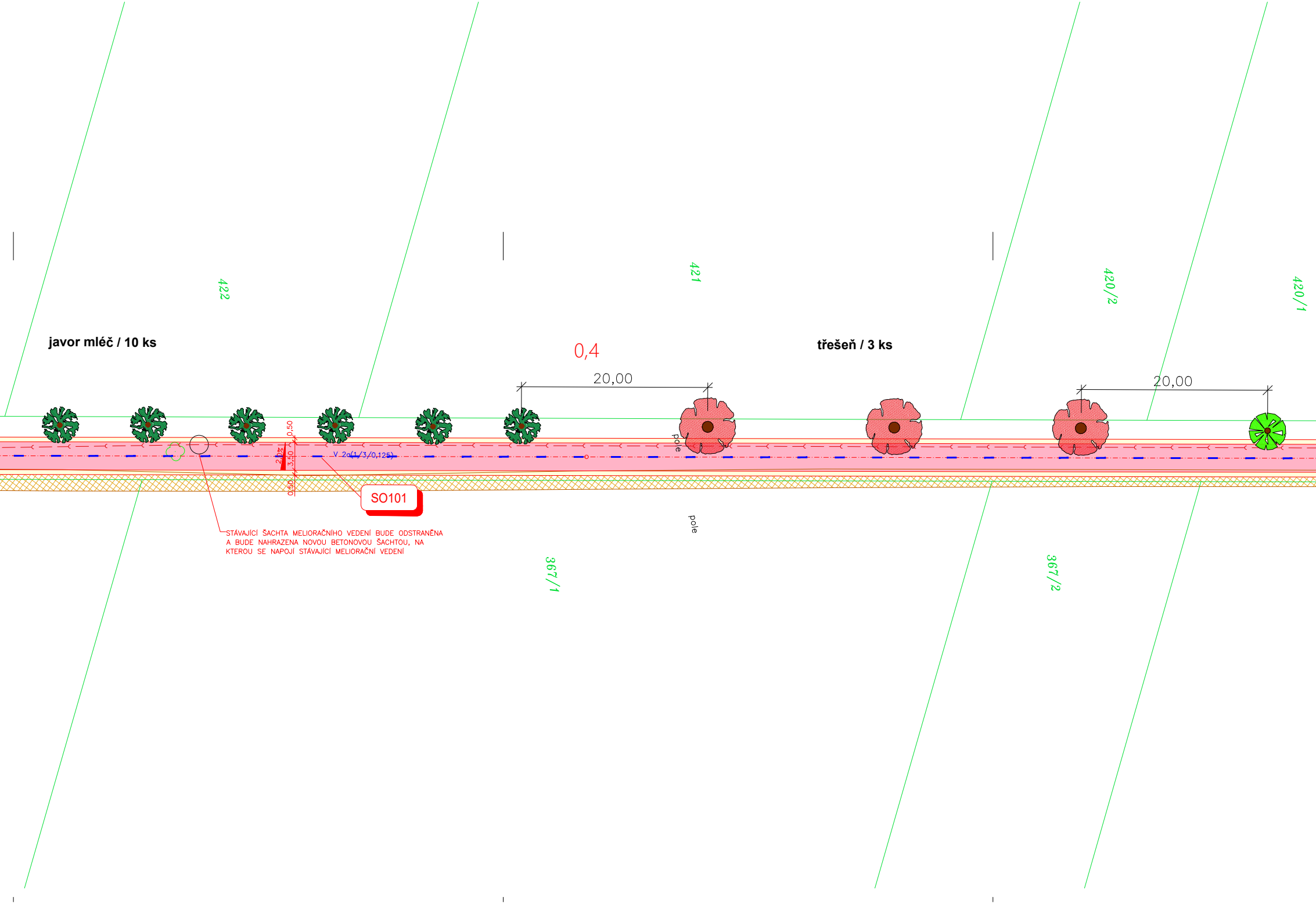
javor mléč / 10 ks
422
421
0,4
20,00
třešeň / 3 ks
420/2
420/1
20,00
0,50
2,0%
3,50
0,50
V 2a(1/3/0,125)
pole
SO101
STÁVAJÍCÍ ŠACHTA MELIORAČNÍHO VEDENÍ BUDE ODSTRANĚNA
A BUDE NAHRAZENA NOVOU BETONOVOU ŠACHTOU, NA
KTEROU SE NAPOJÍ STÁVAJÍCÍ MELIORAČNÍ VEDENÍ
pole
367/1
367/2

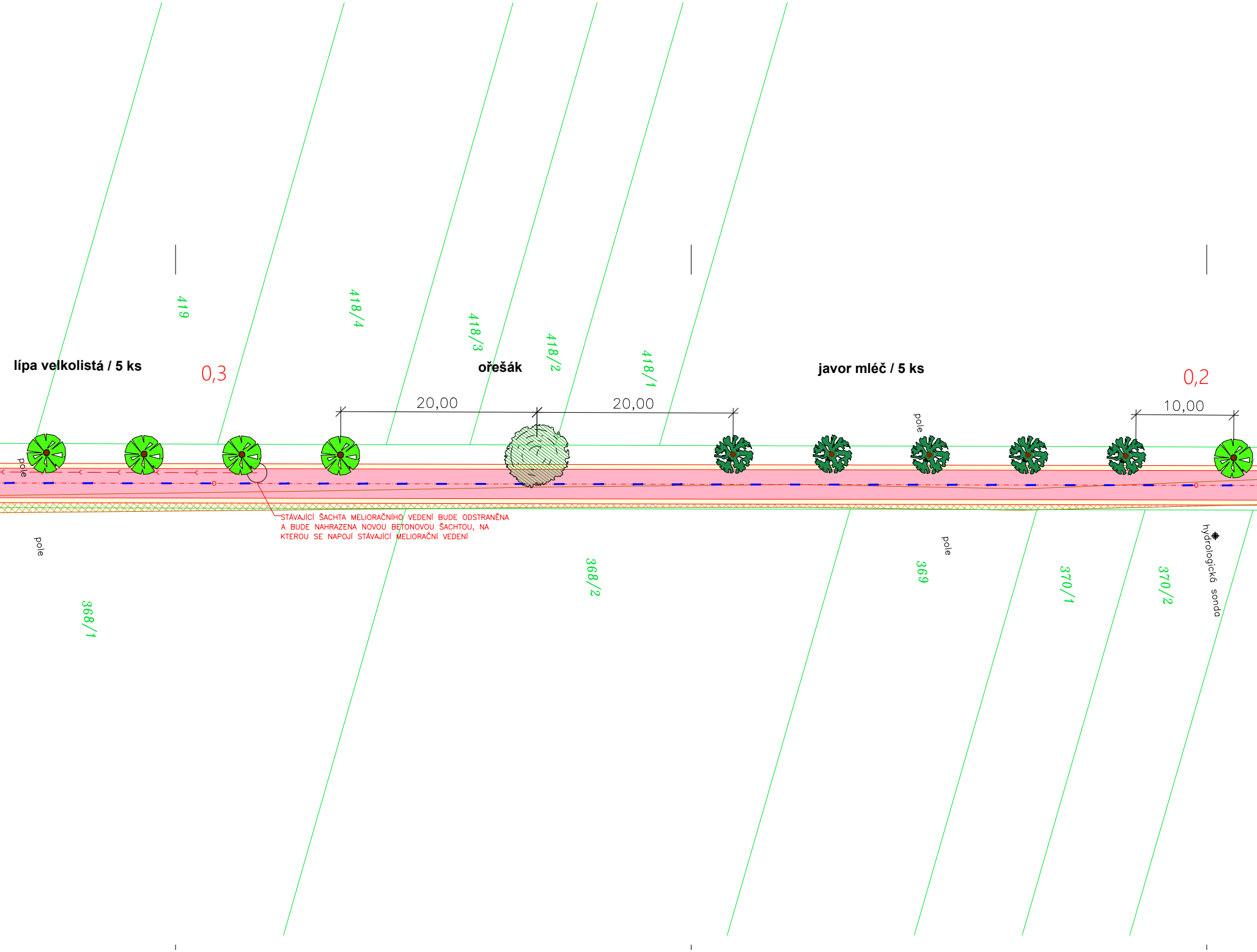
419
418/4
418/3
418/2
418/1
lípa velkolistá / 5 ks
0,3
ořešák
javor mléč / 5 ks
0,2
20,00
20,00
10,00
pole
pole
pole
pole
hydrologická sonda
368/1
368/2
369
370/1
370/2

STÁVAJÍCÍ ŠACHTA MELIORAČNÍHO VEDENÍ BUDE ODSTRANĚNA A BUDE NAHRAZENA NOVOU BETONOVOU ŠACHTOU, NA KTEROU SE NAPOJÍ STÁVAJÍCÍ MELIORAČNÍ VEDENÍ

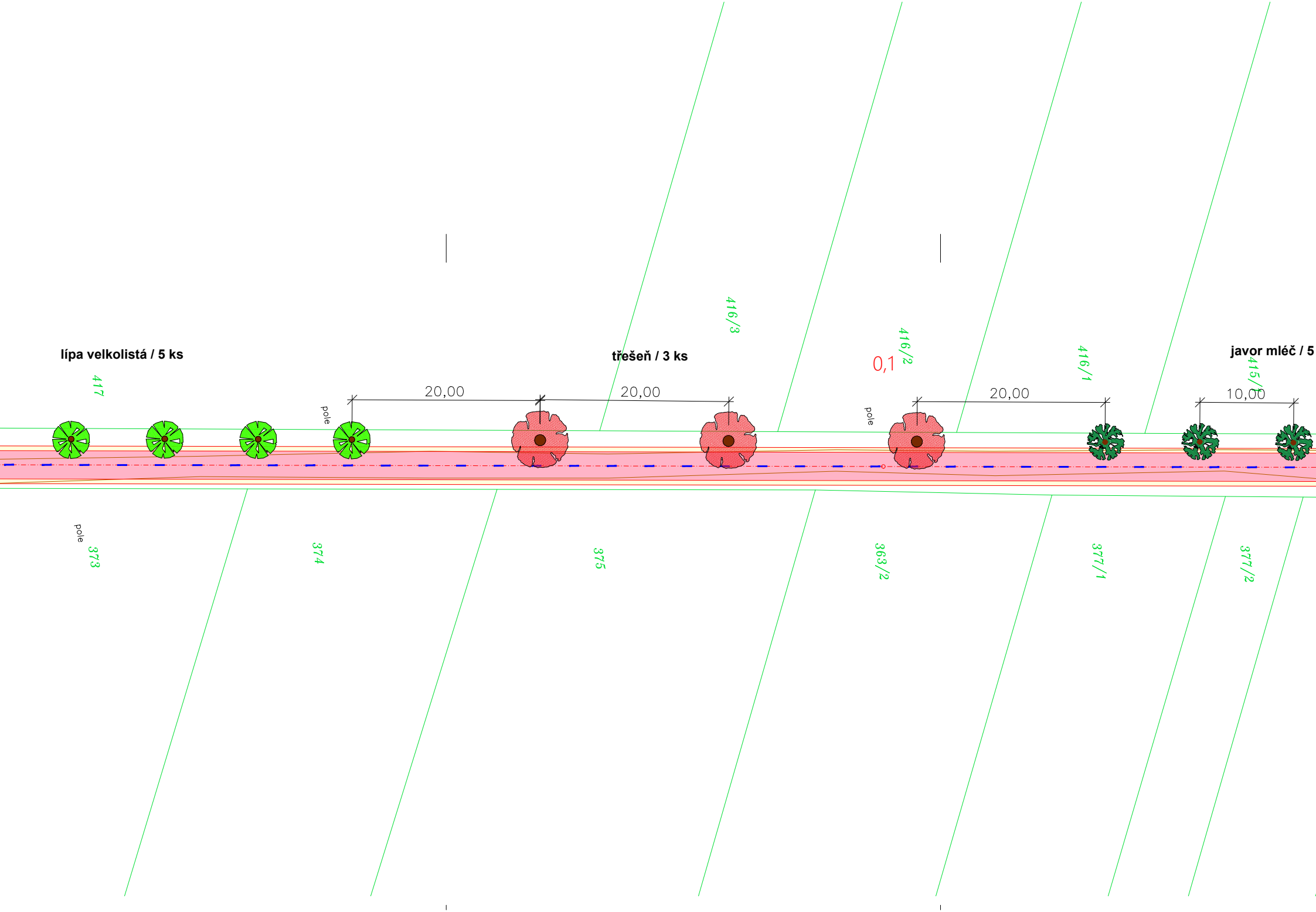
lípa velkolistá / 5 ks
třešeň / 3 ks
javor mléč / 5
20,00
20,00
20,00
10,00
0,1
pole
pole
pole
417
416/3
416/2
416/1
415/
373
374
375
363/2
377/1
377/2

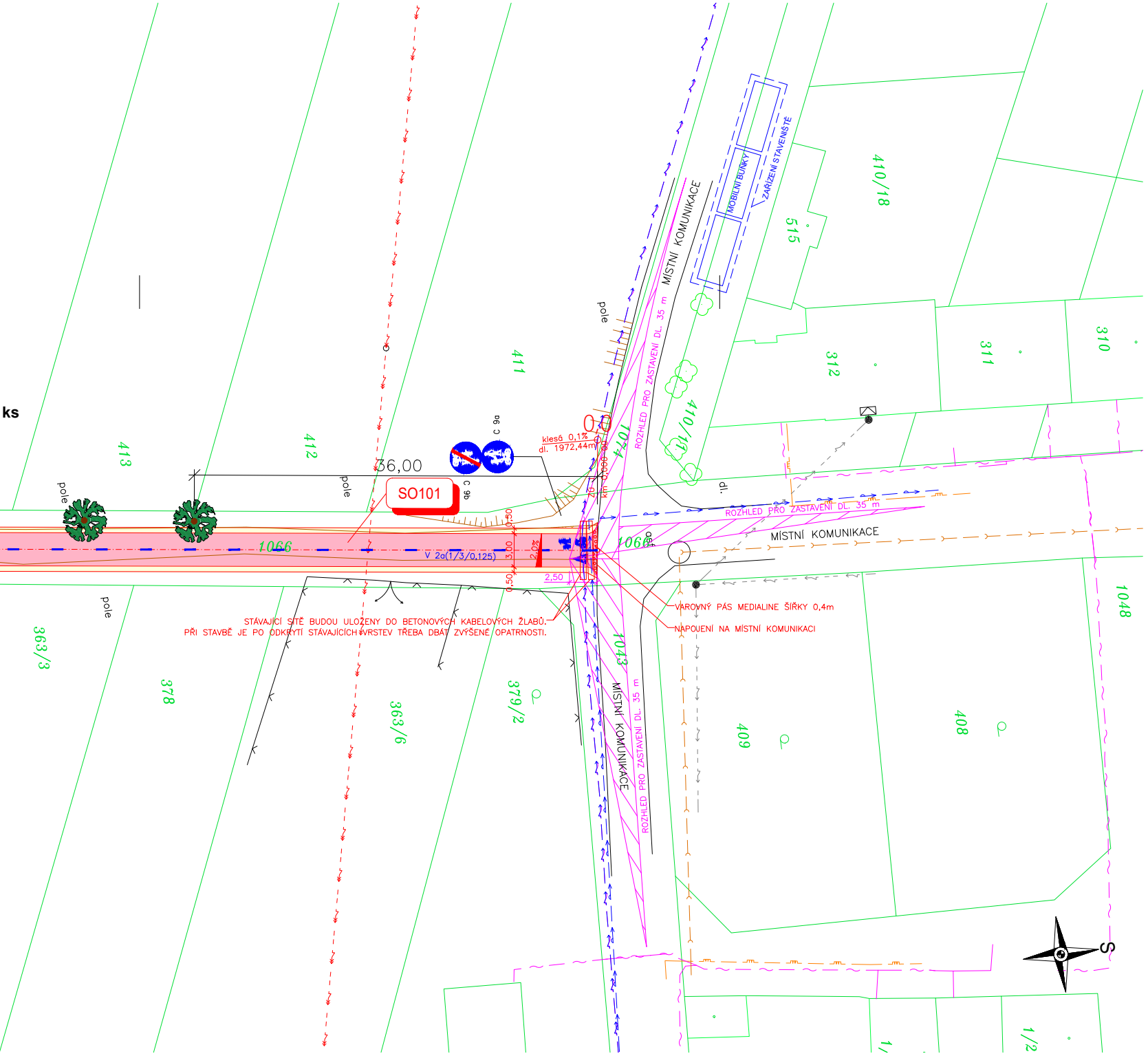
ks
413
412
411
410/18
515
410/11
312
311
310
1048
1074
1043
1066
363/3
378
363/6
379/2
409
408
1/
1/2
pole
pole
pole
pole
pole
MOBILNÍ BUŇKY
ZAŘÍZENÍ STAVENIŠTĚ
MÍSTNÍ KOMUNIKACE
MÍSTNÍ KOMUNIKACE
MÍSTNÍ KOMUNIKACE
ROZHLED PRO ZASTAVENÍ DL. 35 m
ROZHLED PRO ZASTAVENÍ DL. 35 m
ROZHLED PRO ZASTAVENÍ DL. 35 m
dl.
36,00
SO101
C 9a
C 9b
0,0
klesá 0,1%
dl. 1972,44m
ZÚ
km 0,000 00
V 2a(1/3/0,125)
0,50
3,00
0,50
2,0%
2,50
STÁVAJÍCÍ SÍTĚ BUDOU ULOŽENY DO BETONOVÝCH KABELOVÝCH ŽLABŮ.
PŘI STAVBĚ JE PO ODKRYTÍ STÁVAJÍCÍCH VRSTEV TŘEBA DBÁT ZVÝŠENÉ OPATRNOSTI.
VAROVNÝ PÁS MEDIALINE ŠÍŘKY 0,4m
NAPOJENÍ NA MÍSTNÍ KOMUNIKACI
S

SOUŘADNICE VYTYČOVACÍCH BODŮ:

OZN. BODU	X	Y
ZÚ SO101	1149921.61	536492.66
VB1	1150596.97	536584.42
VB2	1151023.36	536764.32
VB3	1151276.32	537066.89
VB4	1151325.30	537113.79
SO101/SO102	1151335.21	537120.56
VB5	1151476.37	537217.01
VB6	1151539.51	537285.39
KÚ	1151596.17	537356.36

LEGENDA ČAR:

NOVÝ STAV
KATASTRÁLNÍ MAPA
KATASTRÁLNÍ MAPA - VNITŘNÍ KRESBA
POLOHOPIS
STÁVAJÍCÍ KOMUNIKACE
HRANICE ZAŘÍZENÍ STAVENIŠTĚ - DOČASNÝ ZÁBOR
ROZHLEDOVÉ TROJÚHELNÍKY

LEGENDA POVRCHŮ (TRVALÉ ZÁBORY):

🟥 STEZKA PRO CHODCE A CYKLISTY SPOLEČNÁ Z ASFALTOVÉHO BETONU
🟨 KRAJNICE ZE ŠTĚRKODRTI
🟪 POVRCH Z ASFALTOVÉHO BETONU - SJEZD / UPRAVENÁ KOMUNIKACE
▨ STÁVAJÍCÍ ÚČELOVÁ KOMUNIKACE
▨ STÁVAJÍCÍ KOMUNIKACE RUŠENÁ - NADÁLE NEBUDE VYUŽÍVÁNA

LEGENDA STÁVAJÍCÍCH INŽENÝRSKÝCH SÍTÍ:

NADZEMNÍ VEDENÍ VYSOKÉHO NAPĚTÍ - E.ON
NADZEMNÍ VEDENÍ NÍZKÉHO NAPĚTÍ - E.ON
SDĚLOVACÍ KABELY - CETIN
PODZEMNÍ VEDENÍ - CETIN
MELIORACE
KANALIZACE - VAK KROMĚŘÍŽ
VODOVOD - VAK KROMĚŘÍŽ
PLYNOVOD - GASNET

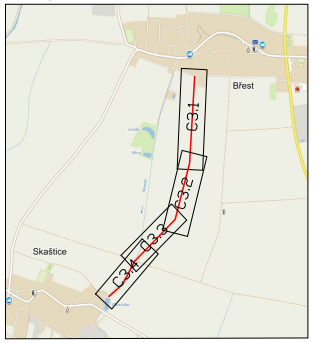
Břest
Skaštice
C3.1
C3.2
C3.3
C3.4

VÝŠKOVÝ SYSTÉM : BALT p.v.
SOUŘADNICOVÝ SYSTÉM : JTSK

ZODPOVĚDNÝ PROJEKTANT : ING. PAVEL TOMAN
INVESTOR : OBEC BŘEST
DATUM : 04/2022
KATASTR : BŘEST [613797], SKAŠTICE [748226]
STUPEŇ : ZSPD
STAVBA:

CYKLOSTEZKA BŘEST - SKAŠTICE

PŘÍLOHA : KOORDINAČNÍ SITUAČNÍ VÝKRES - 1
MĚŘÍTKO : 1:250
PŘÍLOHA : C 3.1
PARÉ Č. :