

MĚSTSKÝ ÚŘAD KROMĚŘÍŽ
STAVEBNÍ ÚŘAD
767 01 Kroměříž, Velké náměstí 115

Č.j. 02/334/026276/1126/14/2020/Fiu
Oprávněná úřední osoba: Fiuryová Svatava, kancelář č. 507
Telefon: 573321104
E-mail: svatava.fiuryova@mesto-kromeriz.cz

Kroměříž, dne 12.04.2021

Město Kroměříž
Velké náměstí 115
767 01 Kroměříž

VEŘEJNÁ VYHLÁŠKA
ROZHODNUTÍ

Výroková část:

Městský úřad v Kroměříži, stavební úřad, jako stavební úřad příslušný podle § 13 odst. 1, písm. c) zákona č. 183/2006 Sb., o územním plánování a stavebním řádu (stavební zákon), ve znění pozdějších předpisů (dále jen "stavební zákon"), ve společném územním a stavebním řízení (dále jen "společné řízení") posoudil podle § 94o stavebního zákona žádost o vydání společného povolení, kterou dne 08.04.2020 podalo

Město Kroměříž, IČO 00287351, Velké náměstí 115, 767 01 Kroměříž,
 které zastupuje ENVIprojekt CZECH s.r.o., IČO 03581853, jednatel RNDr. Oldřich Fišer,
 Na Požáře 144, 760 01 Zlín

(dále jen "žadatel"), a na základě tohoto posouzení:

- I.** Podle § 94p odst. 1 stavebního zákona a § 13a vyhlášky č. 503/2006 Sb., o podrobnější úpravě územního rozhodování, územního opatření a stavebního řádu, ve znění pozdějších předpisů

s c h v a l u j e s t a v e b n í z á m ě r

na stavbu:

"Polopodzemní kontejnery u Rejdiště"
Kroměříž, U Rejdiště

(dále jen "stavba") na pozemcích parc. č. 1500/16 (ostatní plocha), parc. č. 1500/17 (ostatní plocha), parc. č. 1500/18 (ostatní plocha), parc. č. 1500/19 (ostatní plocha), parc. č. 1500/229 (ostatní plocha) v katastrálním území Kroměříž.

Popis stavby:

Jedná se o výstavbu 3 nových stanovišť polopodzemních kontejnerů pro oddělený sběr odpadů, které budou částečně pod úroveň stávajícího terénu. Stanoviště budou upravena jako zpevněné plochy ze zámkové dlažby napojené na stávající přilehlé komunikace. Stavba se člení na tyto objekty:

- SO 01 - stanoviště ST 14 umístěné na pozemku parc.č. 1500/18 a 1500/229 v k.ú. Kroměříž ve dvou řadách vedle sebe 3 a 2 kontejnery (celkem 5 ks) se zastavěnou plochou 39 m².
- SO 02 – stanoviště ST 15 umístěné na pozemku parc č. 1500/16, 1500/17 a 1500/18 v k.ú. Kroměříž bude obsahovat 4 kontejnery se zastavěnou plochou 35 m².
- SO 03 – stanoviště ST 164 umístěné na pozemku parc č. 1500/18 a 1500/19 v k.ú. Kroměříž bude obsahovat 4 kontejnery po dvou kontejnerech ve dvou řadách se zastavěnou plochou 35 m².

II. Stanoví podmínky pro umístění stavby:

1. Stavba bude umístěna v souladu s grafickou přílohou rozhodnutí, která obsahuje výkres současného stavu území v měřítku katastrální mapy se zakreslením stavebního pozemku, požadovaným umístěním stavby, s vyznačením vazeb a vlivů na okolí, zejména vzdáleností od hranic pozemku a sousedních staveb.
 - SO 01 - stanoviště ST 14 se zastavěnou plochou 39 m² bude obsahovat 5 kontejnerů ve dvou řadách vedle sebe 3 a 2 kontejnery a bude umístěno na pozemku parc. č. 1500/18 a 1500/229 v k.ú. Kroměříž ve dvou řadách vedle sebe 3 a 2 kontejnery (celkem 5 ks) ve vzdálenosti 6,35 m od hranice se sousedním pozemkem parc. č. 1500/30, ve vzdálenosti 3,92 m od hranice se sousedním pozemkem parc. č. 1500/351 a ve vzdálenosti 14,90 m od hranice se sousedním pozemkem parc. č. 1500/223 v k.ú. Kroměříž.
 - SO 02 – stanoviště ST 15 se zastavěnou plochou 35 m² bude obsahovat 4 kontejnery a bude umístěno na pozemku parc. č. 1500/16, 1500/17 a 1500/18 v k.ú. Kroměříž ve vzdálenosti 6,50 m od hranice s pozemkem parc.č. 1500/231, ve vzdálenosti 6,534 m od hranice s pozemkem parc.č. 1500/228 a ve vzdálenosti 29,13 m od hranice s pozemkem st.p. 5531 v k.ú. Kroměříž.
 - SO 03 – stanoviště ST 16 se zastavěnou plochou 35 m² bude obsahovat 4 kontejnery po dvou kontejnerech ve dvou řadách a bude umístěno na pozemku parc. č. 1500/18 a 1500/19 v k.ú. Kroměříž ve vzdálenosti 6,02 m od hranice s pozemkem parc. č. 1500/28, ve vzdálenosti 3,26 m od hranice s pozemkem parc. č. 1069/11 a ve vzdálenosti 3,12 m od hranice s pozemkem parc. č. 1069/12 v k.ú. Kroměříž.
2. Vymezení území dotčeného vlivy stavby je dáno zákresem ve výkrese situace – Koordinační situační výkres C.3.1, C.3.2, C.3.3 v měř. 1:200, který je přílohou rozhodnutí.

III. Stanoví podmínky pro provedení stavby:

1. Stavba bude provedena podle projektové dokumentace, kterou vypracoval autorizovaný inženýr pro pozemní stavby Ing. Jiří Sýnek ČKAIT – 1301490; případné změny nesmí být provedeny bez předchozího povolení stavebního úřadu.
2. Žadatel oznámí stavebnímu úřadu termín zahájení stavby.
3. Žadatel oznámí stavebnímu úřadu tyto fáze výstavby pro kontrolní prohlídky stavby:
 - a) Po dokončení stavby – závěrečná kontrolní prohlídka.
4. Stavba bude dokončena do 2 let ode dne nabytí právní moci tohoto rozhodnutí.
5. Stavba bude prováděna stavebním podnikatelem: právnickou osobou nebo fyzickou osobou oprávněnou k provádění stavebních nebo montážních prací jako předmětu své činnosti podle zvláštních předpisů. Doklad o oprávnění vybrané firmy bude stavebnímu úřadu předložen před zahájením prací.
6. Před zahájením zemních prací je stavebník povinen zajistit vytýčení všech podzemních a nadzemních sítí, aby nedošlo k jejich případnému poškození, a dodrží podmínky jednotlivých správců sítí.
7. Před zahájením stavby bude na viditelném místě u vstupu na staveniště umístěn štítek "Stavba povolena", který obdrží stavebník, jakmile toto rozhodnutí nabude právní moci. Štítek musí být chráněn před povětrnostními vlivy, aby údaje na něm uvedené zůstaly čitelné a ponechán na místě do kolaudace stavby.
8. Při provádění zemních prací budou učiněna taková bezpečnostní opatření, aby byla stavba zabezpečena proti úrazu třetích osob, a to zejména pádem do výkopu. Po ukončení stavby bude dotčená část pozemku uvedena ihned do původního stavu.
9. Při stavbě budou dodržena ustanovení vyhlášky č. 268/2009 Sb., o obecných technických požadavcích na výstavbu, ve znění pozdějších předpisů, která upravuje požadavky na provádění staveb, a příslušné technické normy.
10. Při provádění stavby je nutno dodržovat předpisy týkající se bezpečnosti práce a technických zařízení a dbát o ochranu zdraví osob na staveništi.
11. Budou respektovány hlukové limity dané Nařízením vlády č. 272/2011 Sb. o ochraně zdraví před nepříznivými účinky hluku a vibrací, občanský zákoník a obecně závazná vyhláška Města Kroměříže o regulaci hlučných činností.
12. Při realizaci stavby bude veden stavební deník.

13. Při vlastní realizaci stavby (zhotovení) budou dodrženy technologické postupy při použití jednotlivých materiálů, které uvádějí jednotliví výrobci stavebních materiálů nebo montážní návody stavebních výrobků.
14. Při provádění stavby je nutno respektovat stávající vedení inženýrských sítí a jejich ochranná pásma a práce v těchto ochranných pásmech provádět v součinnosti s jejich správci a vlastníky.
15. Budou dodrženy podmínky obsažené v Koordinovaném závazném stanovisku MěÚ Kroměříž č.j.: MeUKM/021001/2020/0932/20 ze dne 11.3.2020:

- zákona č. 254/2001 Sb., o vodách a změně některých zákonů, ve znění pozdějších předpisů:

Městský úřad Kroměříž, odbor životního prostředí jako věcně a místně příslušný vodoprávní úřad podle § 104 odst. 2 písm. c), § 106 odst. 1, zákona č. 254/2001 Sb o vodách a o změně některých zákonů (vodní zákon), ve znění pozdějších předpisů vydává

souhlas č. 2412020

podle ustanovení § 17 odst. 1 písm. c) zákona č. 254/2001 Sb., o vodách a o změně některých zákonů (vodní zákon), ve znění pozdějších předpisů ke stavbě "Podzemní a polopodzemní kontejnery v městě Kroměříži - Polopodzemní kontejnery U Rejdiště" v kraji Zlínském ČHP 4-12- 02-1040-0-00. Platnost souhlasu je v souladu s povolením obecního stavebního úřadu, ke kterému byl vydán. Stavba podzemních kontejnerů je navržena v záplavovém území WT Morava stanoveném v ř.km 131,634 - 196,2 Krajským úřadem Zlínského kraje dne 6.11.2017 mimo aktivní zónu záplavového území. Stavba se nachází v zóně středního a nízkého ohrožení.

Ke stavbě bylo vydáno stanovisko Povodí Moravy s.p. Brno ze dne 13.2.2020 značky PM-7017/2020/5203/Bíz. Stavebník musí dodržet podmínky uvedené v tomto vyjádření.

Souhlas vodoprávního úřadu se vydává za předpokladu splnění těchto podmínek a povinností:

1. *Stavbou, ani jejím provozem nesmí dojít ke zhoršení kvality povrchových a podzemních vod a ani ke zhoršení odtokových poměrů v dané lokalitě.*
 2. *Použitá mechanizace musí být ve vyhovujícím technickém stavu, aby nedocházelo k úniku ropných látek.*
 3. *Jakékoliv jiné využití stavby, než je uvedeno v projektové dokumentaci musí být projednáno na odboru životního prostředí Městského úřadu Kroměříž.*
16. Budou dodrženy podmínky obsažené ve stanovisku Krajského ředitelství policie Zlínského kraje, územní odbor Kroměříž, Dopravní inspektorát č.j.: KRPZ-57299-1/ČJ-2020- 150806 ze dne 23.6.2020:

Po posouzení předložené žádosti z hlediska námi chráněných zájmů ve vztahu k dopravním plochám dotčeným stavbou (místní komunikace a parkovací plochy) Krajské ředitelství policie Zlínského kraje, územní odbor Kroměříž, dopravní inspektorát jako dotčený orgán státní správy v územním a stavebním řízení ve věcech bezpečnosti a plynulosti provozu na pozemních komunikacích, ve smyslu ustanovení § 29 odst. 2 zákona č. 13/1997 Sb. o pozemních komunikacích ve znění novel a § 4 zákona č. 183/2006 Sb. o územním plánování a stavebním řádu ve znění novel a souhlasí s umístěním kontejnerů ST1, ST3, ST4, ST10, ST11, ST12 ST13, STA3 a STA5 v prostoru parkovacích ploch a vozovek místních komunikací a s vydáním územního souhlasu k uvedené akci v rozsahu dle předložené projektové dokumentace, zpracované Zuzanou Bajarovou v říjnu 2019 pod zakázkovým číslem 422/5/2019 a v dubnu 2020 pod zakázkovým číslem 422/11/2019, při dodržení těchto podmínek.

V úsecích podél vnějšího obvodu jednotlivých stanovišť kontejnerů bude vyznačena místní úprava vodorovného dopravního značení V12c zakazující zastavení a stání vozidel pro zajištění bezproblémové nakládky obsahu kontejnerů na vozidla svozu odpadu, v rámci stanoviště ST1 na ulici Wolkerova a STA5 na ulici Vejvanovského bude vyznačena VDZ V13 vyznačující plynulý náběh k okraji komunikace (ulice Wolkerova) a vymezení okraje účelové komunikace k okraji chodníku (ulice Vejvanovského) dle podmínek TP 133 - Zásady pro vodorovné dopravní značení na pozemních komunikacích.

V prostoru stanovišť ST3 a ST4 Zborovská, ST15 a ST16 U Rejdiště, ST23 a ST24 Francouzská, ST28 Rumunská a STA5 Vejvanovského u křižovatek přilehlých komunikací budou zajištěny rozhledy dle ČSN 73 6102, případně 73 6110 Změna Z1 čl. 12.7 (v předložené dokumentaci je uvedeno, že

rozhledy budou dodrženy, rozhledové trojúhelníky dotčených stanovišť nejsou v jednotlivých situacích vyznačeny).

Dojde-li k omezení provozu na některé ze stávajících komunikací při provádění prací spojených s instalací kontejnerů (výkopové práce, uložení stavebního materiálu, pohyb mechanizace, apod.), bude užito přechodné úpravy provozu osazením dopravního značení pracovního místa rámci zvláštního užívání nebo nutné uzavírky dotčené komunikace. Návrh osazení přechodného dopravního značení, zpracovaný odborným pracovištěm dle platných obecně právních norem a technických podmínek, bude v souladu s ust. § 77 zákona č. 361/2000 Sb. o provozu na pozemních komunikacích ve znění novel předložen zdejšímu dopravnímu inspektorátu k vyjádření s dostatečným předstihem před zahájením prací.

17. Budou dodrženy podmínky obsažené ve stanovisku Krajské hygienické stanice Zlínského kraje č.j.: KHSZL 33898/2019 ze dne 3.1.2020:

V souladu s § 77 odst. 1 věta třetí zákona č. 258/2000 Sb., o ochraně veřejného zdraví a o změně některých souvisejících zákonů, ve znění pozdějších předpisů, se souhlas váže na splnění této podmínky'

• *V průběhu realizace stavby budou veškeré demoliční a stavební činnosti prováděny a koordinovány tak, aby v chráněném venkovním prostoru okolních staveb nedocházelo k překračování hygienických limitů ekvivalentní hladiny akustického tlaku A pro hluk ze stavební činnosti stanovených v § 12 odst. 9 a v příloze č. 3. část B nařízení vlády ČR č. 272/2011 Sb., o ochraně zdraví před nepříznivými účinky hluku a vibrací, ve znění pozdějších předpisů. Průběh hlukově významných stavebních činností bude organizací prací, personálním a technickým vybavením zkrácen na nezbytně nutnou dobu. Pro stavební práce budou používána pouze zařízení a nářadí v bezvadném technickém stavu.*

18. Budou dodrženy podmínky obsažené ve stanovisku Povodí Moravy, s.p. ze dne 21.1.2020 zn: PM-7017/2020/5203/Biz

1. Konstrukce kontejnerů musí bránit vypláchnutí při průchodu velkých vod

19. Budou dodrženy podmínky obsažené ve stanovisku Vodovody a kanalizace Kroměříž, a.s., č. 86/2020 ze dne 22.1.2020 a č. 782/2020 ze dne 29.6.2020:

Dešťové vody ze zpevněných ploch budou zasakovány volně do terénu případně budou odtékat do stávající kanalizace.

V případě, že kontejnery přiléhají k nezpevněné ploše, budou srážkové vody svedeny k zásaku do nezpevněného terénu. Pokud budou kontejnery umístěny ve zpevněné ploše, budou srážkové vody zasakovány v rámci okolní dlažby, zbytek bude odváděn do uličních vpustí

*Při realizaci stavby požadujeme dodržet ustanovení dle zákona č. 274/2001 Sb., o vodovodech a kanalizacích, ve znění pozdějších předpisů. **BETONOVÉ ZÁKLADY PRO KONTEJNER NESMÍ BÝT UMÍSTĚNY V OCHRANNÉM PÁSMU VODOVODU A KANALIZACE.** Po dokončení stavebních prací bude přizván zástupce VaK Kroměříž, a.s. ke kontrole.*

Společnost Vodovody a kanalizace Kroměříž, a.s. souhlasí s realizací zemních a stavebních prací v ochranném pásmu vodovodních řadů dle výše uvedených podmínek.

20. Budou dodrženy podmínky obsažené ve stanovisku GridServices s.r.o. zn.: 5002162171 ze dne 30.6.2020:

V ZÁJMOVÉM ÚZEMÍ STAVBY SE NACHÁZÍ TATO PLYNÁRENSKÁ ZAŘÍZENÍ A PLYNOVODNÍ PŘÍPOJKY:

- NTL OC DN 150 plynovod
- STL PE 50 přípojka

Požadujeme respektovat průběh a ochranné pásmo plynárenského zařízení.

Při realizaci stavby je nutno dodržovat veškerá pravidla stanovená pro práce v ochranném pásmu (OP) plynárenského zařízení a plynovodních přípojek, které činí 1 m na každou stranu měřeno kolmo od obrysu plynovodu a přípojek. V tomto pásmu nesmí být umístěny žádné nadzemní- podzemní stavby, prováděna skládka materiálu a výšková úprava terénu. Veškeré stavební práce budou prováděny v OP výhradně ručním způsobem a musí být vykonávány tak, aby v žádném případě nenarušily bezpečný provoz uvedených plynárenských zařízení a plynovodních přípojek.

Plynovod a přípojky s navrtávacími T-kusy (dále jen zařízení) nesmí být uloženy v konstrukci komunikace – zpevněných ploch.

Nad plynárenským zařízením nesmí být souběžně umístěny obrubníky nebo jiné zařízení s pevným základem.

Požadujeme dodržet krytí plynovodu dle ČSN 73 60 05.

PŘED ZAHÁJENÍM STAVBY BUDE PROVEDENO PŘESNÉ VYTYČENÍ PZ, viz.odst.3 tohoto stanoviska - poskytnutý zákres je pouze ORIENTAČNÍ.

V rozsahu této stavby souhlasíme s povolením stavby dle zákona 183/2006 Sb. ve znění pozdějších předpisů. Tento souhlas platí pro územní řízení, řízení o územním souhlasu, veřejnoprávní smlouvy pro umístění stavby, zjednodušené územní řízení, ohlášení, stavební řízení, společné územní a stavební řízení, veřejnoprávní smlouvu o provedení stavby nebo oznámení stavebního záměru s certifikátem autorizovaného inspektora.

V zájmovém území se mohou nacházet plynárenská zařízení jiných vlastníků či správců, případně i dlouhodobě nefunkční/neprovozovaná plynárenská zařízení bez dostupných informací o jejich poloze a vlastnictví.

Plynárenské zařízení a plynovodní přípojky jsou dle ust. § 2925 zákona č. 89/2012 Sb., občanského zákoníku, provozovány jako zařízení zvlášť nebezpečné a z tohoto důvodu jsou chráněny ochranným pásmem dle zákona č.458/2000 Sb. ve znění pozdějších předpisů.

Rozsah ochranného pásma je stanoven v zákoně 458/2000 Sb. ve znění pozdějších předpisů.

Při realizaci uvedené stavby budou dodrženy podmínky pro provádění stavební činnosti:

1) *Za stavební činnosti se pro účely tohoto stanoviska považují všechny činnosti prováděné v ochranném pásmu plynárenského zařízení a plynovodních přípojek (tzn. i bezvýkopové technologie a terénní úpravy) a činnosti mimo ochranné pásmo, pokud by takové činnosti mohly ohrozit bezpečnost a spolehlivost plynárenského zařízení a plynovodních přípojek (např. trhací práce, sesuvy půdy, vibrace, apod.).*

2) *Stavební činnosti je možné realizovat pouze při dodržení podmínek stanovených v tomto stanovisku. Nebudou-li tyto podmínky dodrženy, budou stavební činnosti, považovány dle § 68 zákona č.458/2000 Sb. ve znění pozdějších předpisů za činnost bez našeho předchozího souhlasu. Při každé změně projektu nebo stavby (zejména trasy navrhovaných inženýrských sítí) je nutné požádat o nové stanovisko k této změně.*

3) *Před zahájením stavební činnosti bude provedeno vytyčení trasy a přesné určení uložení plynárenského zařízení a plynovodních přípojek. Vytyčení trasy provede příslušná provozní oblast. O provedeném vytyčení trasy bude sepsán protokol. Přesné určení uložení plynárenského zařízení a plynovodních přípojek je povinen provést stavebník na svůj náklad. Bez vytyčení trasy a přesného určení uložení plynárenského zařízení a plynovodních přípojek stavebníkem nesmí být vlastní stavební činnosti zahájeny. Vytyčení plynárenského zařízení a plynovodních přípojek považujeme za zahájení stavební činnosti.*

4) *Bude dodržena mj. ČSN 73 6005, TPG 702 04, zákon č.458/2000 Sb. ve znění pozdějších předpisů, případně další předpisy související s uvedenou stavbou.*

5) *Pracovníci provádějící stavební činnosti budou prokazatelně seznámeni s polohou plynárenského zařízení a plynovodních přípojek, rozsahem ochranného pásma a těmito podmínkami.*

6) *Při provádění stavební činnosti, vč. přesného určení uložení plynárenského zařízení je stavebník povinen učinit taková opatření, aby nedošlo k poškození plynárenského zařízení a plynovodních přípojek nebo ovlivnění jejich bezpečnosti a spolehlivosti provozu. Nebude použito nevhodného nářadí, zemina bude těžena pouze ručně bez použití pneumatických, elektrických, bateriových a motorových nářadí.*

7) *Odkryté plynárenské zařízení a plynovodní přípojky budou v průběhu nebo při přerušení stavební činnosti řádně zabezpečeny proti jejich poškození.*

8) *V případě použití bezvýkopových technologií (např. protlaku) bude před zahájením stavební činnosti provedeno úplné obnažení plynárenského zařízení a plynovodních přípojek v místě křížení na náklady stavebníka. V případě, že nebude tato podmínka dodržena, nesmí být použita bezvýkopová technologie.*

9) *Stavebník je povinen neprodleně oznámit každé i sebemenší poškození plynárenského zařízení nebo plynovodních přípojek (vč. izolace, signalizačního vodiče, výstražné fólie atd.).*

- 10) Před provedením zásypu výkopu bude provedena kontrola dodržení podmínek stanovených pro stavební činnosti, kontrola plynárenského zařízení a plynovodních přípojek. Kontrolu provede příslušná provozní oblast. Povinnost kontroly se vztahuje i na plynárenské zařízení, které nebylo odhaleno. O provedené kontrole bude sepsán protokol. Bez provedené kontroly nesmí být plynárenské zařízení a plynovodní přípojky zasypány. V případě, že nebudou dodrženy výše uvedené podmínky, je stavebník povinen na základě výzvy provozovatele plynárenského zařízení a plynovodních přípojek, nebo jeho zástupce doložit průkaznou dokumentaci o nepoškození plynárenského zařízení a plynovodních přípojek během výstavby nebo provést kontrolní sondy v místě styku stavby s plynárenským zařízením a plynovodními přípojkami.
- 11) Plynárenské zařízení a plynovodní přípojky budou před zásypem výkopu řádně podsypány a obsypány těžkým pískem, bude provedeno zhutnění a bude osazena výstražná fólie žluté barvy, vše v souladu s ČSN EN 12007-1 -4, TPG 702 01, TPG 702 04.
- 12) Neprodleně po skončení stavební činnosti budou řádně osazeny všechny poklapy a nadzemní prvky plynárenského zařízení a plynovodních přípojek.
- 13) Poklapy uzávěrů a ostatních armatur na plynárenském zařízení a plynovodních přípojkách, vč. hlavních uzávěrů plynu (HUP) na odběrném plynovém zařízení udržovat stále přístupné a funkční po celou dobu trvání stavební činnosti.
- 14) Případné zřizování staveniště, skladování materiálů, stavebních strojů apod. bude realizováno mimo ochranné pásmo plynárenského zařízení a plynovodních přípojek (není-li ve stanovisku uvedeno jinak).
- 15) Bude zachována hloubka uložení plynárenského zařízení a plynovodních přípojek (není-li ve stanovisku uvedeno jinak).
- 16) Při použití nákladních vozidel, stavebních strojů a mechanismů zabezpečit případný přejezd přes plynárenské zařízení a plynovodní přípojky uložení panelů v místě přejezdu plynárenského zařízení.
21. Budou dodrženy podmínky obsažené ve Vyjádření Kroměřížských technických služeb s.r.o. zn.: 3175/BD/2020 ze dne 22.10.2020:
- V prostoru výše uvedené stavby „PK a PPK kontejnery v městě Kroměříži“, stanoviště ST 15, ulice U Rejdiště v k.ú. Kroměříž se nachází stávající zařízení veřejného osvětlení v naší správě (kabelové vedení a stožáry VO). Dojde ke vstupu do ochranného pásma, k souběhu a ke křížení se stávající kabelovou trasou VO. Stávající kabelová trasa je vedena - viz přiložená situace.
- Kabel je uložen v hloubce 500 až 800 mm, pod komunikacemi je v hloubce 1,0 až 1,2 m.
- U stanoviště ST 15 souhlasíme s přeložkou kabelu VO uloženou v chrániče a s přemístěním stožáru VO dle výkresu č. C.3.2....
- Z výše uvedeného popisu uvádíme a požadujeme:
- 1) před zahájením zemních a výkopových prací požádat předem o provedení vytýčení stávající kabelové trasy VO. Vytýčení provede na základě objednávky správce sítí VO, KTS s.r.o. Kroměříž, odd.VO.,
 - 2) organizace, dodavatelé, případně osoby, které budou provádět povolené práce, jsou povinny učinit veškerá opatření, aby nedošlo k poškození kabelů VO stavebními nebo zemními pracemi, případně provozně hospodářskou činností.
 - 3) v ochranném pásmu kabelového vedení VO požadujeme zemní a výkopové práce provádět ručně.
 - 4) v případě obnažení kabelu je nutno zajistit obnažené kabely před poškozením dle ČSN .341050 a po ukončení a před /úhodem výkopu přizvat ke kontrole odpovědného pracovníka KTS s.r.o.
 - 5) investor nebo dodavatel prací zajistí, aby nedošlo k poškození stávajícího kabelu VO a nebylo se zařízením manipulováno a odpojováno atd.
 - 6) v případě poškození zařízení VO tuto skutečnost neprodleně oznámit správci sítě VO
 - 7) práce na případných opravách provede na základě objednávky výhradně správce sítí VO, KTS s.r.o.
 - 8) v místech obnažení tras VO stavebními pracemi požadujeme před záhozem provést kontrolu na místě samém s provedením příslušného zápisu písemnou formou (stavební deník, protokol apod.).
 - 9) případné změny, rozšíření rozsahu stavby a jiné doplňky, zasahující svým rozsahem jiné prostory, než uvedené v žádosti (PD) a kolidující s trasami VO, požadujeme předložit písemnou či výkresovou dokumentaci a tuto s námi předem konzultovat a odsouhlasit.

22. Budou dodrženy podmínky obsažené ve vyjádření E.ON Distribuce, a.s. zn: H18502-26024668 ze dne 13.1.2020 a zn: L4570-27007351 ze dne 13.1.2020:

V zájmovém území výše uvedené stavby se nachází:

Podzemní vedení VN

Ke stavbě a činnosti v ochranných pásmech zařízení distribuční soustavy je investor povinen zajistit si písemný souhlas ve smyslu § 46 odst. 11 zákona č. 458/2000 Sb., o podmínkách podnikání a výkonu státní správy v energetických odvětvích, v platném znění.

Dovolte, abychom Vás upozornili, že při provádění zemních nebo jiných prací, které mohou ohrozit předmětné distribuční a sdělovací zařízení, jste povinni dle zákona č. 309/2006 Sb. a nařízení vlády č. 591/2006 Sb. učinit veškerá opatření, aby nedošlo ke škodám na výše uvedeném zařízení, na majetku nebo na zdraví osob elektrickým proudem, zejména tím, že zajistíte:

1. Zakreslení trasy nadzemního i podzemního vedení, vyskytujícího se v zájmovém území, do všech vyhotovení prováděcí dokumentace.

2. Vyřešení způsobu provedení případných křížovatek a souběhů uvažované stavby s distribučním a sdělovacím zařízením v projektové dokumentaci a toto bude odpovídat ČSN 33 2000-5-52, ČSN 73 6005 a PNE 33 3302.

3. Objednání přesného vytýčení distribuční sítě (trasy kabelu) v terénu a to nejméně 14 dnů před zahájením prací v blízkosti podzemního kabelového vedení. V případě, že nebude možné trasu kabelu bezpečně určit pomocí vytyčovacího zařízení, je investor zemních prací povinen pro jednoznačné stanovení jeho polohy provést na určených místech a

v nezbytném rozsahu ruční odkrytí kabelu podle pokynů zaměstnanců E.ON Distribuce, a.s. (dále jen ECD). Vytýčení kabelů VN, NN zajistí Oldřich Zahradník, tel.: 57350-3608, email: oldrich.zahradnik@eon.cz.

4. Provádění zemních prací v ochranném pásmu kabelového vedení výhradně klasickým ručním náradím bez použití jakýchkoli mechanismů s nejvyšší opatrností, nebude-li provozovatelem zařízení stanoveno jinak.

5. Výkopové práce v blízkosti nadzemního vedení budou prováděny tak, aby nedošlo k narušení stability podpěrných bodů a uzemňovací soustavy, nebo nebyl jinak ohrožen provoz zařízení. Dále požadujeme dodržet tyto podmínky :

1) V ochranných pásmech (dále jen OP) zařízení distribuční soustavy budou při realizaci uděleného souhlasu dodrženy podmínky dle § 46 a bezpečnost osob. Zároveň požadujeme dodržovat platná ustanovení norem ČSN EN 50 110-1 a PNE 33 3302, zvláště pak minimální dovolené vzdálenosti od vedení.

6. Při provádění stavebních prací nesmí dojít k poškození a znepřístupnění zařízení distribuční soustavy.

7. Ohlášení jakéhokoliv poškození distribučního a sdělovacího zařízení na telefonním čísle Poruchové služby 800 22 55 77.

Souhlasíme s provedením výše uvedené akce v ochranném pásmu zařízení distribuční soustavy při splnění podmínky, kdy základy stavby ani konstrukce stavby nebudou zasahovat do ochranného pásma podzemního vedení VN, které činí 1 m na obě strany kabelu. Do ochranného pásma může zasáhnout pouze zádlážba a to do hloubky max. 0,4 m.

Požadujeme dodržet ČSN 73 6005 - prostorové uspořádání sítí technického vybavení, PNE 34 1050 - kladení kabelů NN, VN v distribuční síti energetiky, PNE 382157 - kabelové kanály, podlaží a šachty.

Dále požadujeme dodržet tyto podmínky:

1) V ochranných pásmech (dále jen OP) zařízení distribuční soustavy budou při realizaci uděleného souhlasu dodrženy podmínky dle § 46 odst. 8 zákona č. 458/2000 Sb., v platném znění, kde se konstatuje, že

v OP těchto zařízení je zakázáno pod písmeny:

c) provádět činnosti, které by mohly ohrozit spolehlivost a bezpečnost provozu těchto zařízení nebo ohrozit život, zdraví či majetek osob

d) provádět činnosti, které by znemožňovaly nebo podstatně znesnadňovaly přístup k těmto zařízením.

2) Zakreslení trasy podzemního vedení vyskytujícího se v zájmovém území do všech vyhotovení prováděcí dokumentace a jeho vyznačení dobře viditelným způsobem přímo v terénu. Jedná se

zejména o místa křížení či souběhu trasy vedení s trasou pohybu mechanizace, s trasou vedení výkopů a podobně tak, aby pracující na staveništi byli o hranicích ochranného pásma trvale informováni.

3) Objednání přesného vytýčení distribuční sítě (trasy kabelu) v terénu a to nejméně 14 dnů před zahájením prací v blízkosti podzemního kabelového vedení. V případě, že nebude možné trasu kabelu bezpečně určit pomocí vytyčovacího zařízení, je investor zemních prací povinen pro jednoznačné stanovení jeho polohy provést na určených místech a

v nezbytném rozsahu ruční odkrytí kabelu podle pokynů zaměstnanců E.ON Distribuce, a.s. (dále jen ECD). Vytýčení kabelů VN, NN zajistí Oldřich Zahradník, tel.: 57350-3608, email: oldrich.zahradnik@eon.cz.

4) Provádění zemních prací v ochranném pásmu kabelu výhradně klasickým ručním nářadím bez použití jakýchkoli mechanismů

s nejvyšší opatrností, nebude-li provozovatelem zařízení stanoveno jinak.

5) Vhodné zabezpečení obnaženého kabelu (podložení, vyvěšení,...), aby nedošlo k jeho poškození poruchou nebo nepovolanou osobou a označení výstražnými tabulkami, bude provedeno podle pokynů pracovníka ECD. Další podmínky pro zabezpečení našeho zařízení si vyhrazuje při vytýčení nebo po jeho odkrytí.

6) Vyřešení způsobu provedení souběhů a křížení výše zmíněné akce s rozvodným zařízením musí odpovídat příslušným ČSN.

7) Prizvání zástupce ECD ke kontrole křižovatek a souběhů před záhozem výkopu. O kontrole bude proveden zápis do montážního nebo stavebního deníku. Při nedodržení této podmínky, budou poruchy vzniklé na zařízení odstraňovány na náklady investora stavby.

8) Po dokončení musí stavba z pohledu ochrany před provozními a poruchovými vlivy distribuční soustavy odpovídat příslušným normám, zejména PNE 33 3301, PNE 33 3302, PNE 34 1050, ČSN EN 50 341-1, PNE 33 0000-1, ČSN EN 50 522, ČSN EN 61 936-1

9) Po dokončení stavby a činnosti připomínáme, že v OP zařízení je dále zakázáno:

a) zřizovat bez souhlasu vlastníka těchto zařízení stavby či umisťovat konstrukce a jiná podobná zařízení, jakož i uskladňovat hořlavé

a výbušné látky

b) provádět bez souhlasu jeho vlastníka zemní práce

c) u nadzemního vedení nechávat růst porosty nad výšku 3 m

d) u podzemního vedení vysazovat trvalé porosty a přejíždět vedení mechanizmy o celkové hmotnosti nad 6t.

10) V projektové dokumentaci a při stavbě budou respektovány podmínky uvedené ve vyjádření o existenci zařízení distribuční soustavy

ve vlastnictví a provozování ECD a podmínkách práce v jeho blízkosti.

11) Veškerá stavební činnost v OP distribučního zařízení bude před jejím zahájením konzultována s příslušným správcem zařízení (kontakty na správce zařízení jsou uvedeny v závěru tohoto vyjádření), který stanoví bezpečnostní opatření pro práce v OP příslušného rozvodného zařízení dle platné ČSN EN 50 110-1.

12) Výkopové práce v OP podzemního vedení 22 kV, je nutno provádět za beznapětového stavu vedení a vypnutí požadujeme objednat nejméně 25 kalendářních dnů předem.

23. Budou dodrženy podmínky obsažené ve vyjádření cyrilek.net z.s. ze dne 26.3.2021:

1. Navrženou stavbou jsou dotčena ochranná pásma podzemního vedení PVSEK v našem vlastnictví.

Dle ustanovení § 102, odst. 3 zákona č. 127/2005 Sb. souhlasíme s provedením prací spojených s realizací předmětné stavby v ochranném pásmu PVSEK za následujících podmínek:

- stavbou nebudou narušeny či ohroženy trubkovody PVSEK v našem vlastnictví vč. vytyčovacího vedení

- trasa stávajícího PVSEK v našem vlastnictví musí být zaznamenána v projektové dokumentaci stavby

- zahájení stavby stavebník oznámí spolku nejméně 15 dnů předem a požádá o vytyčení polohy vedení sítě

- při provádění prací je nutno postupovat v zájmu předcházení vzniku škod na vytyčených sítích a v jejich blízkosti dbát maximální opatrnosti a nepoužívat nevhodných nářadí či strojů

- případné výkopové práce v ochranném pásmu PVSEK budou prováděny zásadně ručně

- zajistit dodržení krytí a odstupů sítí podle ČSN 736005

- v případě křížení oddělit stávající trubkovody PVSEK chráničkou s přesahem 1m na každou stranu od osy vedení (před vlastním provedením nutno projednat a nechat si odsouhlasit zástupcem spolku)
- odkryté trubkovody PVSEK vč. vytyčovacího vedení stavebník na vlastní náklady řádně zabezpečí proti průvěsu, poškození a to i třetí osobou
- při poškození trubkovodů PVSEK či vytyčovacího vedení přerušit další práce, zabezpečit vedení před dalším poškozením a bezodkladně tuto skutečnost oznámit spolku, tímto není dotčena odpovědnost za škody
- není dovoleno odkrývat či jinak zasahovat do podzemních kabelových komor sítě
- před záhozem musí být k prohlídce stavu trubkovodů PVSEK a vytyčovacího vedení stavebníkem pozván zástupce spolku, který zápisem do stavebního deníku potvrdí souhlas se záhozem odkrytého vedení
- při záhozu musí stavebník zajistit obnovu ochranných a výstražných prvků PVSEK (krycí desky, výstražná folie)
- na trase PVSEK nesmí být bez souhlasu vlastníka zřizovány stavby, skládky materiálu a vysazovány trvalé porosty
- bez předchozího souhlasu spolku nesmí být měněna poloha či hloubka krytí PVSEK
- v případě poškození trubkovodů PVSEK či jiného zařízení ve vlastnictví spolku budou uhrazeny veškeré škody s tím spojené v plném rozsahu
- stavebník nebude provádět práce bez splnění výše uvedených požadavků, které podmiňují platnost tohoto souhlasu

Vydané vyjádření se vztahuje k aktuálnímu stavu PVSEK v dané lokalitě a k datu vydání vyjádření.
Ke dni zahájení stavby je nutno existenci PVSEK opětovně ověřit.

24. Budou dodrženy podmínky obsažené ve vyjádření Nordic telecom s.r.o. ze dne 24.3.2021:

1. Realizaci navržené stavby **dochází ke křížení a souběhům** se stávající technickou infrastrukturou v našem vlastnictví
2. navrženou stavbou **jsou dotčena ochranná pásma PVSEK společnosti Libli s.r.o.**
3. v zájmové oblasti se **nachází plánovaná, povolovaná či přípravná práce k realizaci na PVSEK v našem vlastnictví a dochází ke křížení a souběhům s námi plánovanou výstavbou**

Na základě předložených podkladů vydáváme:

souhlas s Podzemní a polopodzemní kontejnery v městě Kroměříži - Polopodzemní kontejnery U Rejdiště při dodržení podmínek následujících podmínek

1. **Požadujeme doplnění průběhů našich tras do projektové dokumentace**
2. **Dodržení všeobecných podmínek ochrany SEK společnosti Libli s.r.o.**

Vydané vyjádření se vztahuje k aktuálnímu stavu PVSEK v předmětné lokalitě a k datu vydání vyjádření, **před zahájením stavby je nutno existenci PVSEK opětovně ověřit.**

IV. Stanoví podmínky pro užívání stavby:

1. Budou respektovány hlukové limity dané Nařízením vlády č. 272/2011 Sb. o ochraně zdraví před nepříznivými účinky hluku a vibrací, občanský zákoník, v platném znění a obecné závazné vyhlášky o ochraně nočního klidu a regulaci hlučných činností.
2. Na stavbě budou drženy všechny předepsané právních předpisy, zejména vyhl.č. 268/2009, o technických požadavcích na stavby, v platném znění.
3. Stavba může být užívána na základě kolaudačního souhlasu, ke kterému stavebník předloží stavebnímu úřadu náležitosti dle § 122 zákona č. 183/2006 Sb. o územním plánování a stavebním řádu. Souhlas vydá na základě žádosti stavebníka zdejší stavební úřad. Stavebník v žádosti uvede identifikační údaje o stavbě a předpokládaný termín jejího dokončení a opatří závazná stanoviska dotčených orgánů k užívání stavby vyžadovaná zvláštními předpisy.

Účastníci řízení, na něž se vztahuje rozhodnutí správního orgánu:

Město Kroměříž, Velké náměstí 115, 767 01 Kroměříž

Odůvodnění:

Dne 08.04.2020 podal žadatel společně oznámení záměru. Stavební úřad usnesením ze dne 28.4.2020 podle § 96a odst.5 stavebního zákona rozhodl o provedení společného územního a stavebního řízení. Právní mocí tohoto usnesení dne 6.10.2020 bylo zahájeno společné územní a stavební řízení. Společné oznámení záměru se podle § 96a odst.5 stavebního zákona považuje za žádost o vydání společného povolení. Protože žádost nebyla úplná a nebyla doložena všemi podklady a závaznými stanovisky potřebnými pro její řádné posouzení, byl žadatel současně v usnesení ze dne 28.4.2020 vyzván k doplnění žádosti a řízení bylo přerušeno. Žádost byla doplněna dne 30.11.2020.

Při vymezování okruhu účastníků řízení dospěl stavební úřad k závěru, že v daném případě toto právní postavení podle § 94k stavebního zákona přísluší vedle stavebníka a vlastníka pozemků, na nichž má být stavební záměr realizován dále pouze osobám, jejichž vlastnické nebo jiné věcné právo k sousedním stavbám anebo sousedním pozemkům nebo stavbám na nich, může být rozhodnutím přímo dotčeno, v tomto případě Městu Kroměříži, vlastníkům pozemků a staveb, které mají společnou hranici s předmětným stavebním pozemkem a mohou být stavbou přímo dotčeni. Vlastnická ani jiná práva k ostatním sousedním a dalším, vzdálenějším nemovitostem, nemohou být tímto rozhodnutím přímo dotčena.

Jelikož se jedná o stavbu s velkým počtem účastníků řízení, postupoval stavební úřad v souladu s ustanovením § 25 a § 144 zákona č. 500/2004 Sb., správní řád v platném znění (dále jen „správní řád“) a doručuje účastníkům řízení uvedeným v § 85 odst.2 písm. b) stavebního zákona a v § 144 odst.6 správního řádu, veřejnou vyhláškou.

Účastníci, které stavební úřad přizval, jsou:

Město Kroměříž. Město Kroměříž zastoupeno MěÚ Kroměříž, odborem právním, EG.D, a.s., GasNet Služby, s.r.o., Kroměřížské technické služby, s.r.o., cyrilek.net z.s., Vodovody a kanalizace Kroměříž, a.s., Nordic Telecom Regional s.r.o., CETIN a.s.

Osoby s vlastnickými nebo jinými věcnými právy k sousedním pozemkům:

st. p. 5136, 5137, 5138, 5140, 5143, 5531, parc. č. 1068/33, 1069/10, 1069/11, 1069/12, 1500/14, 1500/15, 1500/22, 1500/23, 1500/24, 1500/28, 1500/30, 1500/223, 1500/230, 1500/231, 1500/291, 1500/351, 1500/352 v katastrálním území Kroměříž

Osoby s vlastnickými nebo jinými věcnými právy k sousedním stavbám:

Kroměříž č.p. 3790, č.p. 3791, č.p. 3792, č.p. 3732, č.p. 3729 a č.p. 3950

Stavební úřad oznámil zahájení společného řízení známým účastníkům řízení a dotčeným orgánům. Současně podle ustanovení § 94m stavebního zákona upustil od ohledání na místě a ústního jednání, protože jsou mu dobře známy poměry v území a žádost poskytuje dostatečný podklad pro posouzení záměru, a stanovil, že ve lhůtě do 15 dnů od doručení tohoto oznámení mohou účastníci řízení uplatnit své námítky a dotčené orgány svá závazná stanoviska.

Ve společném územním a stavebním řízení stavební úřad posuzuje, zda je stavební záměr v souladu s požadavky:

- a) stavebního zákona a jeho prováděcích právních předpisů,
- b) na veřejnou dopravní nebo technickou infrastrukturu k možnosti a způsobu napojení nebo k podmínkám dotčených ochranných a bezpečnostních pásem,
- c) zvláštních právních předpisů a se závaznými stanovisky, případně s rozhodnutími dotčených orgánů podle zvláštních právních předpisů nebo tohoto zákon, popřípadě s výsledkem řešení rozporů.

ad. a)

Stavební záměr je v souladu s požadavky stavebního zákona a s obecnými požadavky na využívání území uvedenými ve vyhlášce č. 501/2006 Sb., v platném znění, a dále s obecnými technickými požadavky na výstavbu, uvedenými ve vyhl. č. 268/2009 Sb. o technických požadavcích na stavby, v platném znění.

ad. b)

Napojení na dopravní a technickou infrastrukturu bude stávající. Stavební záměr je v souladu s požadavky na způsob a možnost napojení, případně s požadavky jednotlivých ochranných a bezpečnostních pásem.

ad. c)

Na stavbu se nevztahují požadavky zvláštních právních předpisů. Stavba je v souladu se závaznými stanovisky a rozhodnutími dotčených orgánů. Rozpory řešeny nebyly. Stavba je v souladu s ochranou práv a právem chráněných zájmů účastníků řízení.

2. Stavební úřad dále ověří zejména zda:

a) dokumentace je úplná, přehledná, a zda jsou v odpovídající míře řešeny obecné požadavky na výstavbu,

b) je zajištěn příjezd ke stavbě, včasné vybudování technického, popřípadě jiného vybavení potřebného k řádnému užívání stavby vyžadovaného zvláštním právním předpisem.

ad. a)

Podle vyhlášky č. 499/2006 Sb. o dokumentaci staveb, v platném znění, musí projektová dokumentace pro vydání společného územního rozhodnutí a stavebního povolení, obsahovat tyto části:

- A. Průvodní zpráva
 - B. Souhrnná technická zpráva
 - C. Situační výkresy
 - D. Dokumentace objektů a technických a technologických zařízení
- Dokladovou část

Rozsah jednotlivých částí musí odpovídat druhu a významu stavby, jejímu umístění, stavebně technickému provedení, účelu využití, vlivu na životní prostředí a době trvání stavby.

Projektová dokumentace obsahuje části A – D i dokladovou část. Rozsah a obsah jednotlivých částí je přízpůsoben druhu a významu stavby, jejímu umístění, stavebně technickému provedení, účelu využití, vlivu na životní prostředí a době trvání stavby.

Splnění obecných požadavků na výstavbu v této projektové dokumentaci bylo řešeno.

Na základě výše uvedených skutečností stavební úřad dospěl k závěru, že předložená projektová dokumentace stavby je úplná, přehledná, byla zpracována oprávněnou autorizovanou osobou a že jsou v odpovídající míře řešeny obecné požadavky na výstavbu.

ad. b)

Příjezd ke stavbě je zajištěn stávajícími zpevněnými plochami a stávajícími veřejnými komunikacemi.

Předložená žádost a podklady vyhovují požadavkům uplatněným dotčenými orgány. Dotčené orgány v průběhu řízení neuplatnily žádné požadavky na doplnění podkladů či projektové dokumentace.

Stavební úřad zjistil, že uskutečněním nebo užíváním stavby nejsou ohroženy zájmy chráněné stavebním zákonem, předpisy vydanými k jeho provedení a zvláštními předpisy.

Stavební úřad v průběhu řízení neshledal důvody, které by bránily povolení záměru.

Stanoviska sdělili a dále bylo předloženo:

- Plná moc pro zástupce stavebníka o věřená dne 21.11.2019
- Plná moc pro zplnomocnění pracovníka zástupce stavebníka ze dne 30.10.2019
- Vyjádření MěÚ Kroměříž, odboru služeb ze dne 22.1.2020
- Koordinované závazné stanovisko MěÚ Kroměříž č.j.: MeUKM/0211001/2020/0932 ze dne 11.3.2020
- Rozhodnutí MěÚ Kroměříž, odbor občansko-správních agend, oddělení dopravy a silničního hospodářství č.j.: MeUKM/049186/2020 ze dne 2.7.2020 o povolení pevné překážky
- Vyjádření odboru občansko-správních agend, oddělení dopravy a silničního hospodářství č.j.: MeUKM/023806/2020 ze dne 19.3.2021
- Závazné stanovisko Krajské hygienické stanice Zlínského kraje č.j.: KHSZL 33898/2020 ze dne 3.1.2020

- Stanovisko Krajského ředitelství Policie Zlínského kraje, Dopravního inspektorátu č.j.: KRPZ-57299-1/ČJ-2020-150806 ze dne 23.6.2020
- Stanovisko Povodí Moravy, s.p. zn.: PM-7017/2020/5203/Biz ze dne 13.2.2020
- Vyjádření CETIN a.s. č.j.: 502689/20 ze dne 6.1.2020
- Stanovisko VaK Kroměříž, a.s. č. 86 ze dne 22.1.2020 a č. 782 ze dne 29.6.2020/767/2020 ze dne 23.6.2020
- Stanovisko GridServices, s.r.o. zn.: 5002062802 ze dne 23.1.2020
- Vyjádření E.ON Distribuce a.s. zn.: H18502-26024668 ze dne 13.1.2020 a zn: L4570-27007351 ze dne 13.1.2020
- Vyjádření Kroměřížských technických služeb, s.r.o. zn.: 3175/BD/2020 ze dne 16.7.2020 a ze dne 26.10.2020
- Vyjádření Cyrilek.net z.s. ze dne 26.3.2021
- Vyjádření Nordic telecom s.r.o. ze dne 24.3.2021

Stavební úřad zajistil vzájemný soulad předložených závazných stanovisek dotčených orgánů vyžadovaných zvláštními předpisy a zahrnul je do podmínek rozhodnutí. Do podmínek rozhodnutí byly též zahrnuty požadavky správců technické a dopravní infrastruktury dotčených navrženou stavbou z důvodu ochrany této infrastruktury. Požadavky správců technické a dopravní infrastruktury přesahující rámec nutného technického zajištění jimi spravovaných sítí (např. odkazy na konkrétní pracovníky správců, odkazy na povinnosti vyplývající ze zákona či požadavky na uzavírání občanskoprávních vztahů apod.) do podmínek rozhodnutí zahrnuty nebyly, stejně jako podmínky dotčených orgánů, které byly splněny již před vydáním tohoto rozhodnutí.

Stavební úřad rozhodl, jak je uvedeno ve výroku rozhodnutí, za použití ustanovení právních předpisů ve výroku uvedených.

Vypořádání s návrhy a námitkami účastníků:

- Účastníci neuplatnili návrhy a námítky.

Vypořádání s vyjádřeními účastníků k podkladům rozhodnutí:

- Účastníci se k podkladům rozhodnutí nevyjádřili.

Poučení účastníků:

Proti tomuto rozhodnutí se lze odvolat do 15 dnů ode dne jeho oznámení k odboru územního plánování a stavebního řádu Krajského úřadu Zlínského kraje podáním u zdejšího správního orgánu.

Odvolání se podává s potřebným počtem stejnopisů tak, aby jeden stejnopis zůstal správnímu orgánu a aby každý účastník dostal jeden stejnopis. Nepodá-li účastník potřebný počet stejnopisů, vyhotoví je správní orgán na náklady účastníka. Odvoláním lze napadnout výrokovou část rozhodnutí, jednotlivý výrok nebo jeho vedlejší ustanovení. Odvolání jen proti odůvodnění rozhodnutí je nepřipustné.

Stavební úřad po dni nabytí právní moci výroku o umístění stavby doručí žadateli stejnopis písemného vyhotovení společného povolení opatřený doložkou právní moci spolu s ověřenou grafickou přílohou, stejnopis písemného vyhotovení společného povolení opatřený doložkou právní moci doručí také místně příslušnému obecnímu úřadu, pokud není stavebním úřadem, a jde-li o stavby podle § 15 nebo 16 stavebního zákona, také stavebnímu úřadu příslušnému k povolení stavby.

Stavební úřad po dni nabytí právní moci výroku o povolení stavby zašle žadateli jedno vyhotovení ověřené projektové dokumentace a štítek obsahující identifikační údaje o povolené stavbě. Další vyhotovení ověřené projektové dokumentace zašle vlastníkově stavby, pokud není žadatelem. Žadatel je povinen štítek před zahájením stavby umístit na viditelném místě u vstupu na staveniště a ponechat jej tam až do dokončení stavby, případně do vydání kolaudačního souhlasu; rozsáhlé stavby se mohou označit jiným vhodným způsobem s uvedením údajů ze štítku.

Společné povolení má podle § 94p odst. 5 stavebního zákona platnost 2 roky. Stavba nesmí být zahájena, dokud rozhodnutí nenabude právní moci.

otisk úředního razítka

Ing. Hana Kubáčková
vedoucí stavebního úřadu
Městského úřadu Kroměříž


Toto oznámení musí být vyvěšeno po dobu 15 dnů.

Vyvěšeno dne: 20 -04- 2021

Sejmuto dne:

Razítko, podpis orgánu, který potvrzuje vyvěšení a sejmutí oznámení.

**MĚSTSKÝ ÚŘAD
KROMĚŘÍŽ
32**



Poplatek:

Správní poplatek podle zákona č. 634/2004 Sb., o správních poplatcích se nevyměřuje.

Doručení účastníkům územního řízení:

Účastníci řízení dle § 85 odst. 1 a odst. 2 písm. a) stavebního zákona (dodejky):

ENVIprojekt CZECH s.r.o., Na Požáře č.p. 144, 760 01 Zlín 1
zastoupení pro: Město Kroměříž, Velké náměstí 115, 767 01 Kroměříž
Město Kroměříž zastoupeno MěÚ Kroměříž, odborem právním, Velké náměstí č.p. 115/1, 767 01
Kroměříž 1

Účastníci řízení dle §85 odst. 2 stavebního zákona a dle §144 odst. 6 správního řádu (doručení veřejnou vyhláškou):

EG.D, a.s., Lidická č.p. 1873/36, Černá Pole, 602 00 Brno 2
GasNet Služby, s.r.o., Plynárenská č.p. 499/1, Zábřovice, 602 00 Brno 2
Kroměřížské technické služby, s.r.o., Kaplanova č.p. 2959/6, 767 01 Kroměříž 1
cyrilek.net z.s., Spáčilova č.p. 3194/38, 767 01 Kroměříž 1
Vodovody a kanalizace Kroměříž, a.s., Kojetínská č.p. 3666/64, 767 01 Kroměříž 1
Nordic Telecom Regional s.r.o., Dornych č.p. 486/47b, Trnitá, 617 00 Brno 17
CETIN a.s., Českomoravská č.p. 2510/19, 190 00 Praha 9-Libeň

Osoby s vlastnickými nebo jinými věcnými právy k sousedním pozemkům:

st. p. 5136, 5137, 5138, 5140, 5143, 5531, parc. č. 1068/33, 1069/10, 1069/11, 1069/12,
1500/14, 1500/15, 1500/22, 1500/23, 1500/24, 1500/28, 1500/30, 1500/223, 1500/230,
1500/231, 1500/291, 1500/351, 1500/352 v katastrálním území Kroměříž

Osoby s vlastnickými nebo jinými věcnými právy k sousedním stavbám:

Kroměříž č.p. 3790, č.p. 3791, č.p. 3792, č.p. 3732, č.p. 3729 a č.p. 3950

Dotčené orgány:

MěÚ Kroměříž, odbor občansko - správních agend, oddělení dopravy a silničního hospodářství, Velké náměstí č.p. 115/1, 767 01 Kroměříž 1

MěÚ Kroměříž, odbor životního prostředí, Velké náměstí č.p. 115/1, 767 01 Kroměříž 1

MěÚ Kroměříž, stavební úřad, oddělení státní památkové péče, Velké náměstí č.p. 115/1, 767 01 Kroměříž 1

MěÚ Kroměříž, stavební úřad, oddělení územního plánování, Velké náměstí č.p. 115/1, 767 01 Kroměříž
Krajská hygienická stanice Zlínského kraje se sídlem ve Zlíně, Havlíčkovo nábřeží č.p. 600, 760 01 Zlín

LEGENDA NAVRHOVANÝCH OBJEKTŮ

- SO 01 – STANOVISŤE ST 14 – U REJDIŠTĚ 1
- SO 02 – STANOVISŤE ST 15 – U REJDIŠTĚ 2
- SO 03 – STANOVISŤE ST 16 – U REJDIŠTĚ 3

LEGENDA ZNAČEK A PLOCH

- | | | | |
|--|-------------------|--|--|
| | STÁVAJÍCÍ OBJEKTY | | SMĚSNÝ KOMUNÁLNÍ ODPAD (SKO) |
| | NAVRŽENÉ OBJEKTY | | BIOLOGICKY ROZLOŽITELNÝ KOMUNÁLNÍ ODPAD (BRKO-BIO) |
| | ZATRAVNĚNÉ PLOCHY | | PLAST, NAPOJOVÉ KARTONY |
| | ZAMKOVÁ DLAŽBA | | PAPÍR |
| | SLOUP VO | | SKLO |
| | ZELENĚ – STROM | | X KÁČENÍ, BOURÁNÍ |

STÁVAJÍCÍ INŽENÝRSKÉ SÍTĚ

- — — — — SDOĚLOVACÍ VEDENÍ – PODZEMNÍ
- — — — — SILOVÉ VEDENÍ NN – PODZEMNÍ
- — — — — SILOVÉ VEDENÍ VN – PODZEMNÍ
- — — — — KANALIZACE – PODZEMNÍ
- — — — — PLYNOVOD – PODZEMNÍ
- — — — — VODOVOD PITNÝ – PODZEMNÍ
- — — — — VEŘEJNÉ OSVĚTLENÍ

LEGENDA ČAR

- — — — — PLOT (BEZ ROZUŠENÍ)
- — — — — PLOT DRÁTĚNÝ
- — — — — OCHRANNÉ PÁSMO NADZEMNÍ
- — — — — OCHRANNÉ PÁSMO SITI
- — — — — HRANICE DLE KATASTRÁLNÍ MAPY
- — — — — HRANICE DLE KATASTRÁLNÍ MAPY – SLUČKY
- — — — — HRANICE DLE KATASTRÁLNÍ MAPY – VĚCNÁ BŘEMENA

POZNÁMKA

- POLOHU PODZEMNÍCH VEDENÍ A ZAŘÍZENÍ BYLA ZAKRESLENA PODLE JEJICH EVIDENCE ZE SYSTÉMU GIS KROMĚŘÍŽ.
- POLOHU PODZEMNÍCH VEDENÍ NELZE VYTÝČOVAT ODMĚŘENÍM VZDÁLENOSTÍ NA VÝKRES.
- PŘESNÉ VYZNAČENÍ VŠECH PODZEMNÍCH VEDENÍNA POVRCHU ZAJISTI INVESTITOR PŘED ZAHÁJENÍM STAVBY.
- VÝŠKOVÉ OSÁZENÍ VČ. SPÁDU NOVÉ ZPEVNĚNÉ PLOCHY PLYNULÉ NAROVNAT NA OKOLNÍ PLOCHY POPŘ. KONSTRUKCE (STÁVAJÍCÍ OBRUBNÍK) – DEFINOVANÁ +0 JE ORIENTAČNÍ

±0=CCA 189,45 m n.n.m. (VIZ. POZNÁMKA)

REV1 ZAPRACOVÁNÍ PŘÍPOMÍNEK SU

ING. SÝNEK	08/2020
ENVIprojekt CZECH s.r.o.	
Na Požáře 144	
760 01 Zlín	
DATUM	10/2019
MĚŘÍTKO	1:200
POČET A4	2
STUPĚN	DSS
ZAK. ČÍSLO	422/7/2019
ARCH. ČÍSLO	422/7/2019
C.3.2	

NAVRHOVAL
ING. JIŘÍ SÝNEK

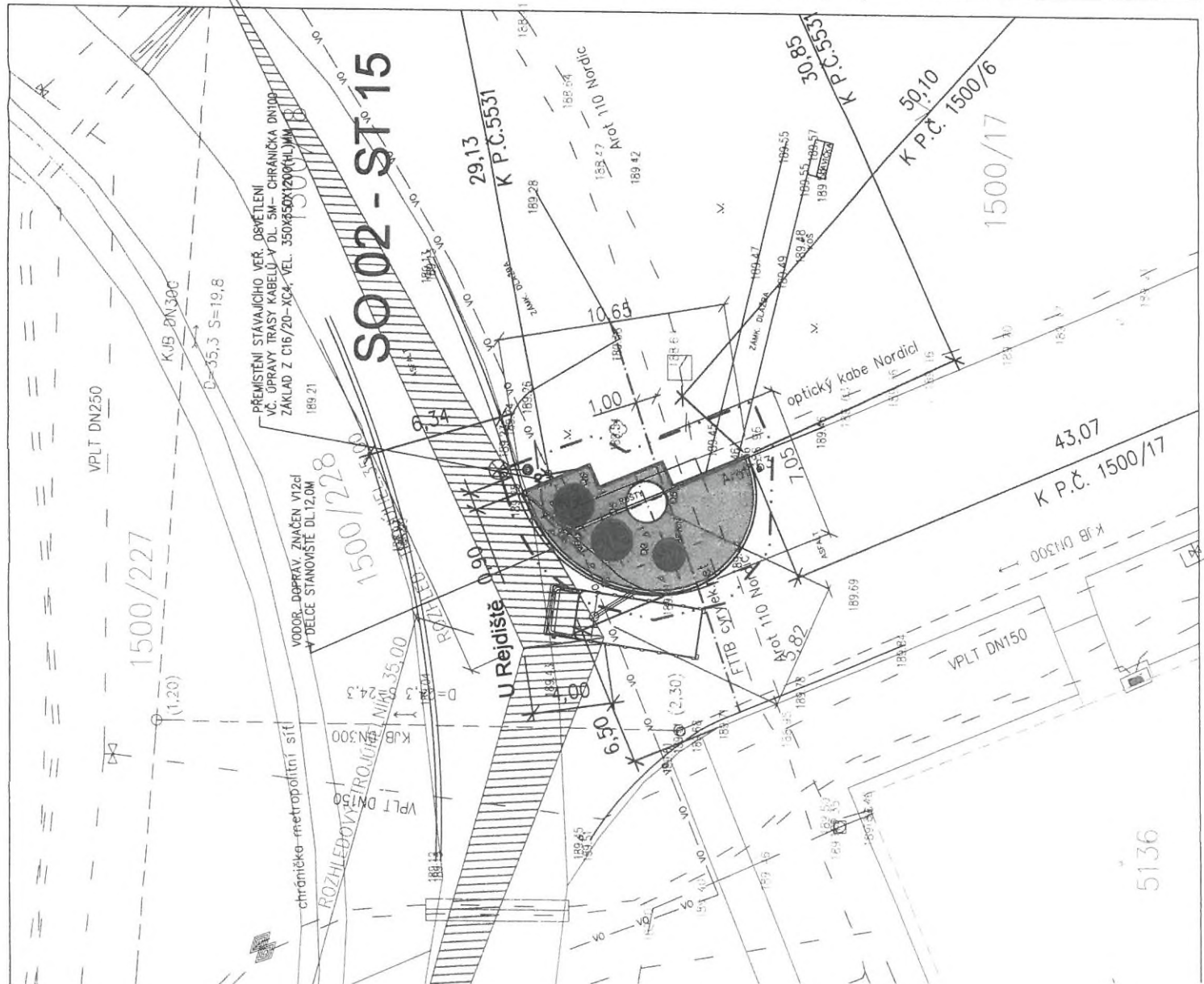
VYPRACOVAL
ZUZANA BAJEROVÁ

HLAVNÍ INŽENÝR
ING. JIŘÍ SÝNEK

INVESTITOR
MĚSTO KROMĚŘÍŽ

STAVBA:
PK A PPK KONTEJNERY V MĚSTĚ KROMĚŘÍŽI
Polopodzemní kontejnery u Rejdiště
C/ SITUAČNÍ VÝKRESY

KOORDINAČNÍ SITUAČNÍ VÝKRES – ST 15



Ověřeno v souladu s rozhodnutím č.j.
02/334/026276/1126/14/2020/Fiu
ze dne 12.4.2021 č.j.



LEGENDA NAVRHOVANÝCH OBJEKTŮ

- SO 01 - STANOVISŤE ST 14 - U REJDIŠTĚ 1
- SO 02 - STANOVISŤE ST 15 - U REJDIŠTĚ 2
- SO 03 - STANOVISŤE ST 16 - U REJDIŠTĚ 3

LEGENDA ZNAČEK A PLOCH

- | | | | |
|--|-------------------|--|--|
| | STÁVAJÍCÍ OBJEKTY | | SMĚSNÝ KOMUNÁLNÍ ODPAD (SKO) |
| | NAVRŽENÉ OBJEKTY | | BIOLOGICKY ROZLOŽITELNÝ KOMUNÁLNÍ ODPAD (BRKO-BIO) |
| | ZATRAVNĚNÉ PLOCHY | | PLAST, NÁPOJOVÉ KARTONY |
| | ZAMKOVÁ DLAŽBA | | PAPÍR |
| | SLOUP VO | | SKLO |
| | ZELEŇ - STROM | | KÁČENÍ, BOURÁNÍ |

STÁVAJÍCÍ INŽENÝRSKÉ SÍTĚ

- | | |
|--|-----------------------------|
| | SOČLOVACÍ VEDENÍ - PODZEMNÍ |
| | SILOVÉ VEDENÍ NN - PODZEMNÍ |
| | SILOVÉ VEDENÍ VN - PODZEMNÍ |
| | KANALIZACE - PODZEMNÍ |
| | PLYNOVOD - PODZEMNÍ |
| | VODOVOD PITNÝ - PODZEMNÍ |
| | VEŘEJNÉ OSVĚTLENÍ |

LEGENDA ČAR

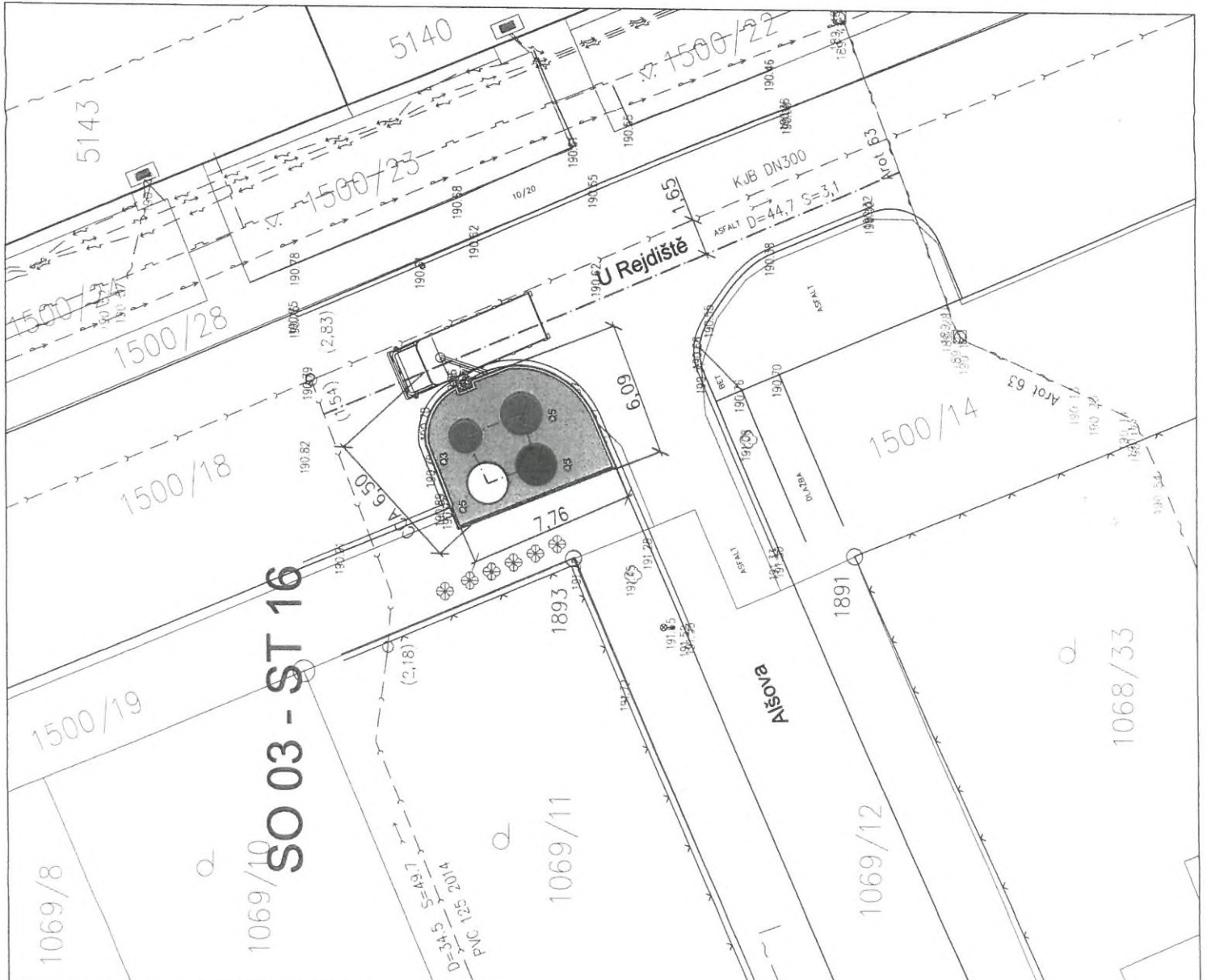
- | | |
|--|--|
| | PLOT (BEZ ROZLIŠENÍ) |
| | PLOT DRATĚNÝ |
| | OCHRANNÉ PÁSMO NADZEMNÍ |
| | OCHRANNÉ PÁSMO SÍTI |
| | HRANICE DLE KATASTRÁLNÍ MAPY |
| | HRANICE DLE KATASTRÁLNÍ MAPY - SLUČKY |
| | HRANICE DLE KATASTRÁLNÍ MAPY - VĚCNÁ BŘEMENA |

POZNÁMKA

- POLOHA PODZEMNÍCH VEDENÍ A ZAŘÍZENÍ BYLA ZAKRESLENA PODLE JEJICH EVIDENCE ZE SYSTÉMU GIS KROMĚŘÍŽ.
- POLOHU PODZEMNÍCH VEDENÍ NELZE VYTÝČOVAT ODMĚŘENÍM VZDÁLENOSTI NA VÝKRESE.
- PŘESNÉ VYZNAČENÍ VŠECH PODZEMNÍCH VEDENÍ NA PLOCHU ZAJISTI INVESTITOR PŘED ZAHÁJENÍM STAVBY.
- VÝŠKOVÉ OSÁZENÍ VČ. SPÁDU NOVÉ ZPEVNĚNÉ PLOCHY PLYNULÉ NĀPOJIT NA OKOLNÍ PLOCHY PŮPŘEPOČETNĚ (STÁVAJÍCÍ OBRUBNÍK) - DEFINOVANÁ +0 JE ORIENTAČNÍ

±0=CCA 190,95 m n.m. (VIZ. POZNÁMKA)

NAVRHOVAL	VYPRACOVAL	HLAVNÍ INŽENÝR	ENVIprojekt CZECH s.r.o.
ING. JIŘÍ SÝNEK	ZUZANA BAJEROVÁ	ING. JIŘÍ SÝNEK	Na Poště 144
INVESTITOR: MĚSTO KROMĚŘÍŽ			760 01 Zlín
STAVBA:			10./2019
PKA PPK KONTEJNERY V MĚSTĚ KROMĚŘÍŽI			MĚŘÍTKO 1:200
Poolpodzemní kontejnery u Rejdiště			POČET A4 2
C/ SITUAČNÍ VÝKRESY			STUPEŇ DSS
KOORDINAČNÍ SITUAČNÍ VÝKRES - ST 16			ZAK. ČÍSLO 422/7/2019
			ARCH. ČÍSLO 422/7/2019
			2
			C.3.3



SO 03 - ST 16



Ing. Hana Kubáčková
vedoucí stavebního úřadu
Městského úřadu Kroměříž

Ověřeno v souladu s rozhodnutím č.j.
02/334/026276/1126/14/2020/Flu
ze dne 12.4.2021 č.j.



LEGENDA NAVRHOVANÝCH OBJEKTŮ

- SO 01 – STANOVISŤE ST 14 – U REJDIŠTĚ 1
- SO 02 – STANOVISŤE ST 15 – U REJDIŠTĚ 2
- SO 03 – STANOVISŤE ST 16 – U REJDIŠTĚ 3

LEGENDA ZNAČEK A PLOCH

- STÁVAJÍCÍ OBJEKTY
- NAVRŽENÉ OBJEKTY
- ZATRAVNĚNÉ PLOCHY
- ZAMKOVÁ DLAŽBA
- SLOUP VO
- ZELENĚ – STROM
- SMĚSNÝ KOMUNÁLNÍ ODPAD (SKO)
- BIOLOGICKY ROZLOŽITELNÝ KOMUNÁLNÍ ODPAD (BRKO-BIO)
- PLAST, NÁPOJOVÉ KARTONY
- PAPIR
- SKLO
- KÁČENÍ, BOURÁNÍ

STÁVAJÍCÍ INŽENÝRSKÉ SÍTĚ

- SPĚLOVACÍ VEDENÍ – PODZEMNÍ
- SILOVÉ VEDENÍ VN – PODZEMNÍ
- SILOVÉ VEDENÍ VN – PODZEMNÍ
- SILOVÉ VEDENÍ VN – PODZEMNÍ
- KANALIZACE – PODZEMNÍ
- PLYNOVOD – PODZEMNÍ
- VODOVOD PITNÝ – PODZEMNÍ
- VĚŘEJNÉ OSVĚTLENÍ

LEGENDA ČAR

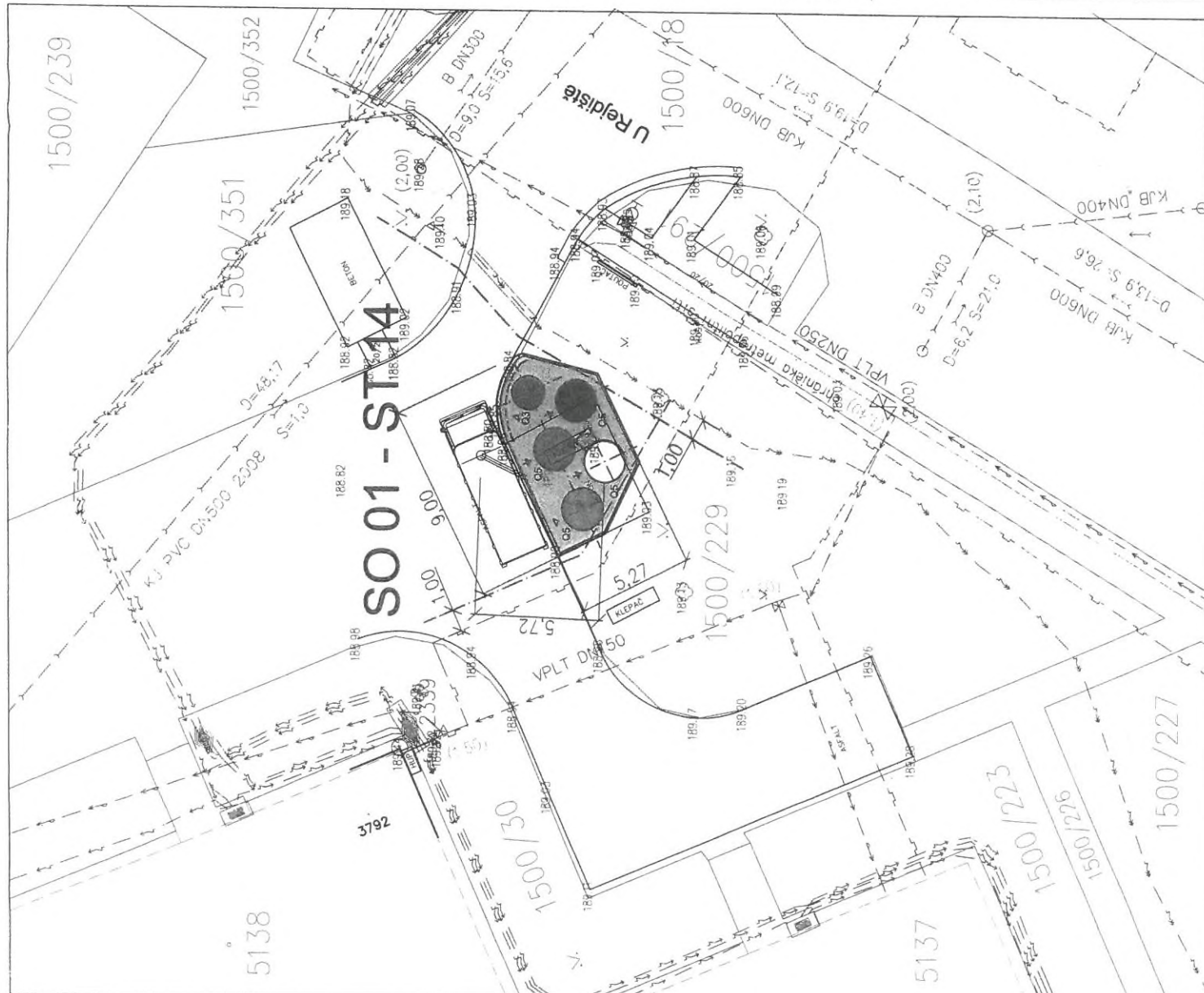
- PLOT (BEZ ROZLUŠENÍ)
- PLOT DRÁTĚNÝ
- OCHRANNÉ PÁSMA NADZEMNÍ
- OCHRANNÉ PÁSMA SÍTI
- HRANICE DLE KATASTRÁLNÍ MAPY
- HRANICE DLE KATASTRÁLNÍ MAPY – SLUČKY
- HRANICE DLE KATASTRÁLNÍ MAPY – VĚCNÁ BŘEVENA

POZNÁMKA

- POLOHA PODZEMNÍCH VEDENÍ A ZAŘÍZENÍ BYLA ZAKRESLENA PODLE JEJICH EVIDENCE ZE SYSTÉMU GIS-KROMĚŘÍŽ.
- POLOHU PODZEMNÍCH VEDENÍ NELZE VYTYČOVAT ODMĚŘENÍM VZDÁLENOSTI NA VÝKRES.
- PŘESNÉ VYZNAČENÍ VŠECH PODZEMNÍCH VEDENÍNA POVRCHU ZAJISTI INVESTITOR PŘED ZAČLENĚM STAVBY.
- VÝŠKOVÉ OSAZENÍ VČ. SPÁDU NOVÉ ZPEVNĚNÉ PLOCHY PLYNULE NÁPOJIT NA OKOLNÍ PĚŠOCHY PŘEDĚL KONSTRUKCE (STÁVAJÍCÍ OBRUBNÍK) – DEFINOVANÁ +0 JE ORIENTAČNÍ

±0=CCA 189,05 m n.m. (VIZ. POZNÁMKA)

NAVRHOVAL	VYPRACOVAL	HLAVNÍ INŽENÝR	EN Vprojekt CZECH s.r.o. Na Poště 144 760 01 Zlín
ING. JIŘÍ SÝNEK	ZUZANA BAJEROVÁ	ING. JIŘÍ SÝNEK	
INVESTITOR	MĚSTO KROMĚŘÍŽ		
STAVBA :			
PK A PPK KONTEJNERY V MĚSTĚ KROMĚŘÍŽI			DATUM
Poolpodzemní kontejnery U Rejdiště			MĚŘÍTKO
C/ SITUAČNÍ VÝKRESY			POČET A4
			STUPEŇ
			ZAK. ČÍSLO
			ARCH. ČÍSLO
KOORDINAČNÍ SITUAČNÍ VÝKRES – ST 14			2
			C.3.1



Ověřeno v souladu s rozhodnutím č.j. 02/334/026276/1126/14/2020/Flu ze dne 12.4.2021 č.j.



Ing. Hana Kubáčková
vedoucí stavebního úřadu
Městského úřadu Kroměříž

