













LEGENDA:

-  Hranice řešené lokality
-  Plocha pro zástavbu
-  Hranice PP Stonáček
-  Ochranné pásmo PP Stonáček
-  Natura 2000 - EVL Stonáček
-  Koridor protipovodňové hráze
-  Hranice kú. Bílany
-  Hranice parcel kat. mapy
-  Nadzemní vedení elektro VN
-  Ochranné pásmo VN

NAVROVAL Ing. arch. Petr Bumbálek	ZODP.PROJEKTANT Ing. arch. Petr Bumbálek	 Ing. arch. Petr Bumbálek Atelier PB Kroměříž, Smetanova 1237 tel. 731 681 222 IČ: 181 93 170
INVESTOR Městský úřad Kroměříž, Odbor rozvoje města		
Územní studie - Rodinné domy Bílany západ-Chladiště		FORMÁT 2A4
Situace - širší vztahy dle územního plánu		DATUM červenec 2011
		STUPEŇ Územní studie
		Č. ZAKÁZKY 2011-04
		MĚŘITKO 1:5000
		Č. VÝKRESU 102