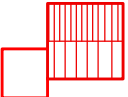










## LEGENDA PLOCH A ZNAČENÍ

- |   |                                       |   |   |
|---|---------------------------------------|---|---|
|  | Rodinné domy - předpokládané umístění |  | Hranice řešeného území - plocha BI 1 dle územního plánu |
|  | Katastrální mapa                      |  | Komunikace asfaltová šířky 5,5 m                        |
|  | Hranice veřejných a soukromých ploch  |  | Komunikace pro pěší - dlážděný chodníky šířky 1,5 m     |
|  | Kresba nové parcelace                 |  | Zpevněné plochy pochozí - mlatové                       |

VYPRACOVAL	ING.ARCH. V. OPATRNÝ	INVESTOR OBEC ZDOUNKY	 <b>KROMĚŘIŽ</b> TYRŠOVA 864 IČ: 061 25 719
STAVBA	ÚZEMNÍ STUDIE ZDOUNKY lokality BI 1 ul. Cvrčovská	STAVBA	
ZAK.ČÍSLO	18-17	OBSAH	<b>ING.ARCH. VLADIMÍR OPATRNÝ</b> MĚŘÍTKO 1 : 1500 v.č. 05
DATUM	03/2019		
STUPEŇ DOKUMENTACE	ÚS		