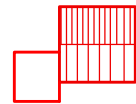




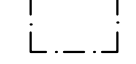
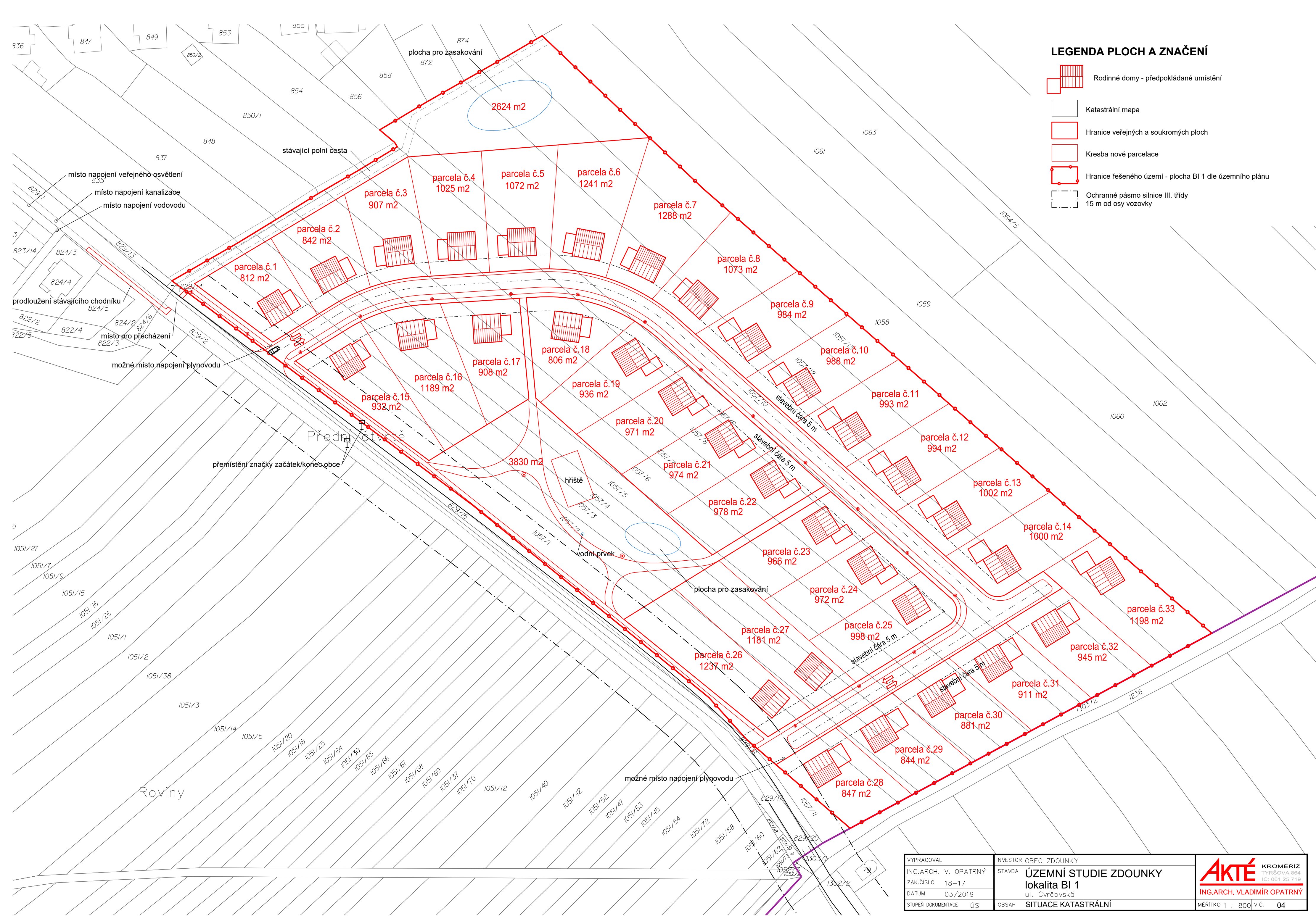


### LEGENDA PLOCH A ZNAČENÍ

-  Rodinné domy - předpokládané umístění
-  Katastrální mapa
-  Hranice veřejných a soukromých ploch
-  Kresba nové parcelace
-  Hranice řešeného území - plocha BI 1 dle územního plánu
-  Ochranné pásmo silnice III. třídy 15 m od osy vozovky



VYPRACOVAL ING.ARCH. V. OPATRŇÝ	INVESTOR OBEC ZDOUNKY STAVBA	<b>ÚZEMNÍ STUDIE ZDOUNKY</b> <b>lokality BI 1</b> ul. Cvrčovská	 TYRŠOVA 864 IČ: 061 25 719 <b>ING.ARCH. VLADIMÍR OPATRŇÝ</b>
ZAK.ČÍSLO 18-17	DATUM 03/2019		
STUPEŇ DOKUMENTACE ÚS	OBSAH	SITUACE KATASTRÁLNÍ	