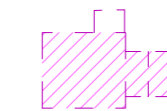





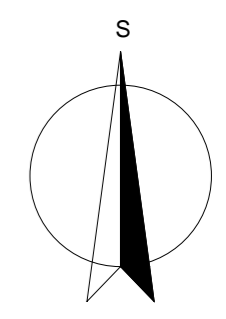
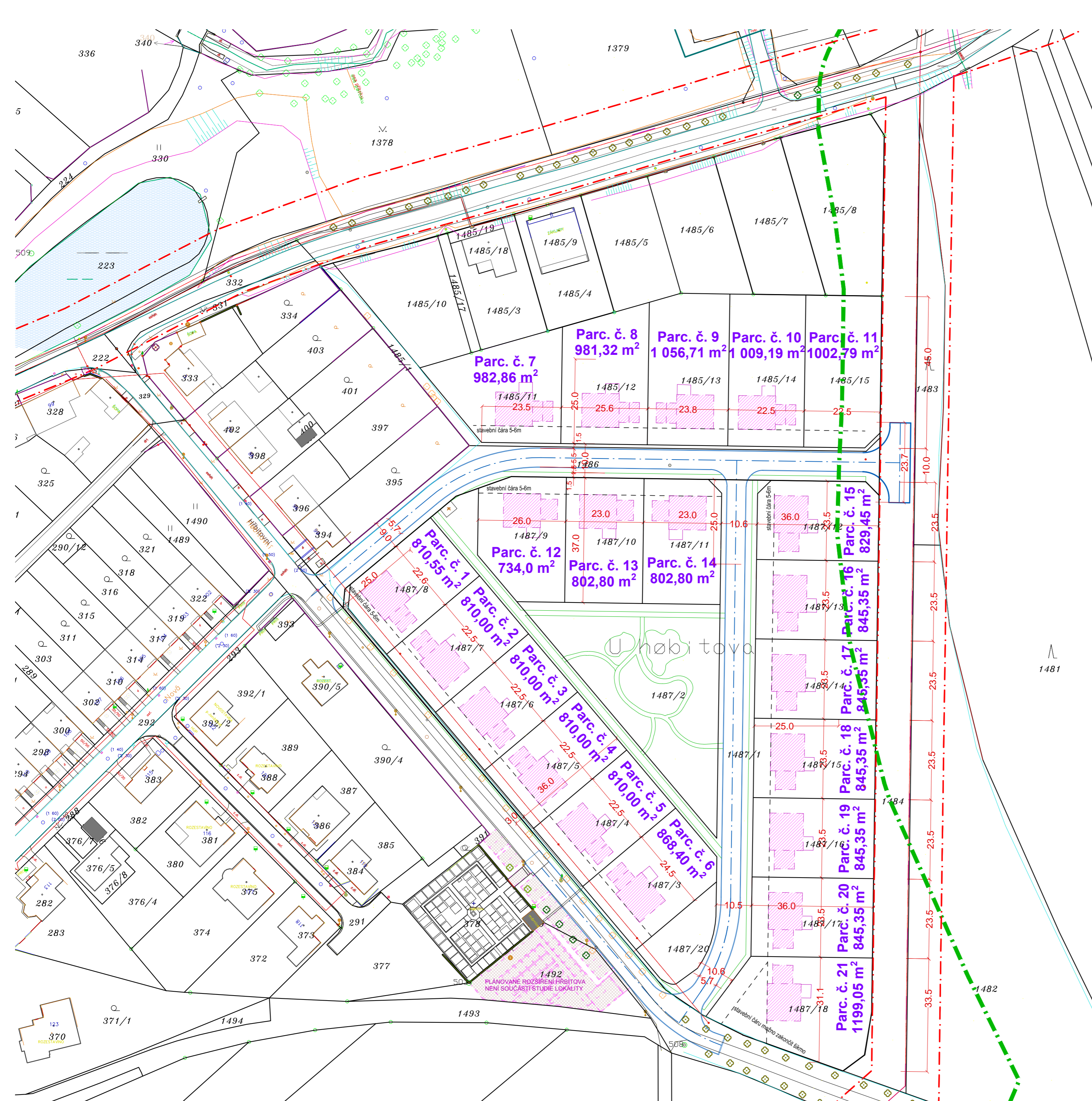


LEGENDA PLOCH A ZNAČENÍ

-  Rodinné domy - předpokládané umístění
-  Ochranné pásmo lesa
-  Ochranné pásmo VN
-  Katastrální mapa
-  Navržené chodníky
-  Navrhovaná komunikace



VYPRACOVAL	ING.ARCH. V. OPATRNÝ	INVESTOR	OBEC VĚŽKY
ZAK.ČÍSLO	20-04	STAVBA	ÚZEMNÍ STUDIE VĚŽKY U Mlýna
DATUM	04/2020		
STUPEŇ DOKUMENTACE	ÚS	OBSAH	SITUACE KATASTRÁLNÍ
MĚŘITKO 1 : 800		V.Č. 04	

