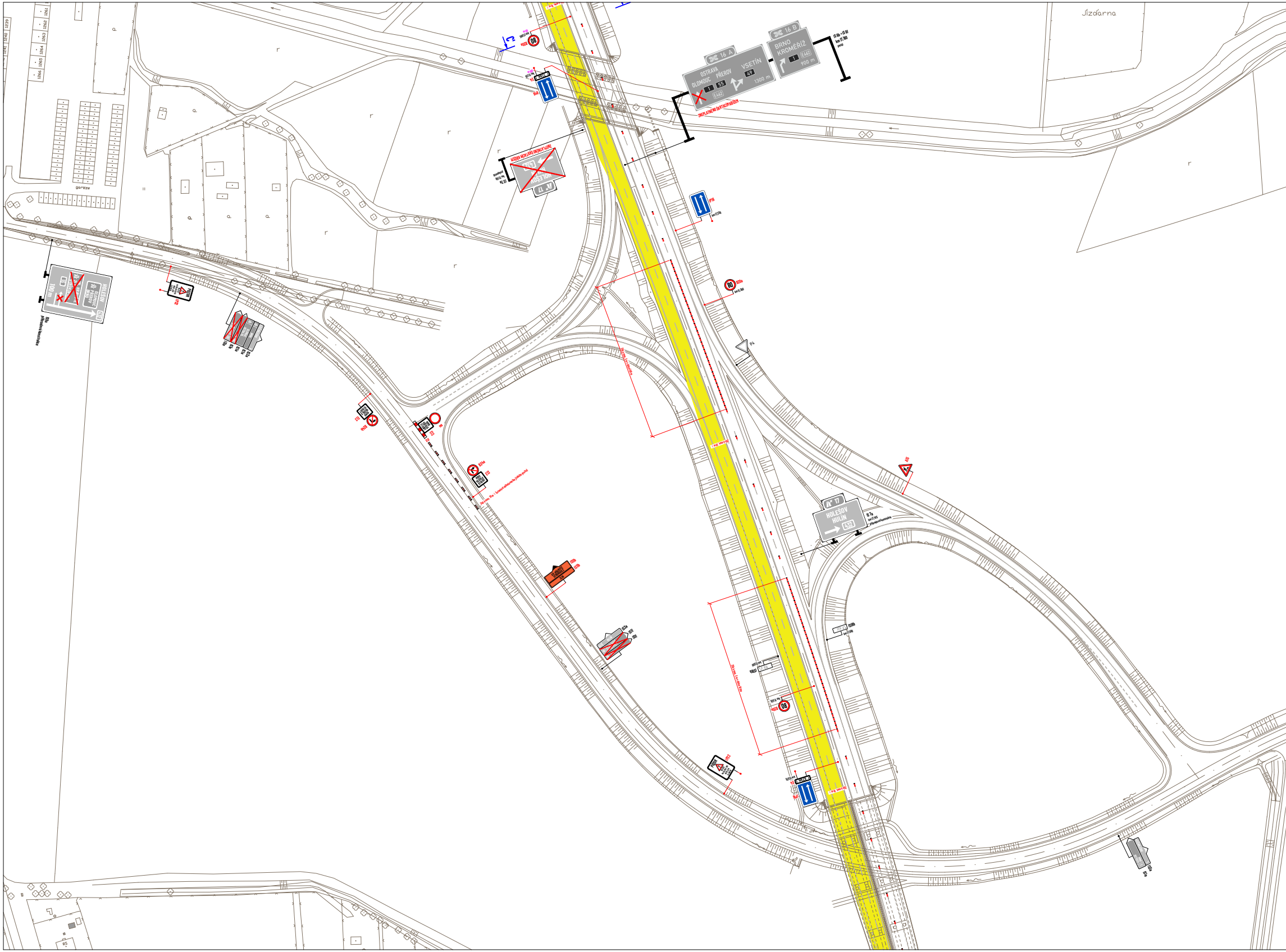
Jízdárna
16 A
OSTRAVA
OLOMOUC
PŘEROV
1
55
E462
VSETÍN
49
1300 m
16 B
BRNO
KROMĚŘÍŽ
1
E462
900 m
IS 6b + IS 6f
km 17,160
ZNEPLATNĚNO ŠKRTACÍM KŘÍŽEM
17
HOLEŠOV
HULÍN
432
IS 7a
km 17,415
17
HOLEŠOV
HULÍN
432
IS 7a
km 17,150
ZNEPLATNĚNO ŠKRTACÍM KŘÍŽEM
HOLEŠOV
OLOMOUC
PŘEROV
BRNO
55
100 m
432
IS 3a
garáže
80
60
P4
1266
1265
1264
1263
1262
1261
1240
1239

6

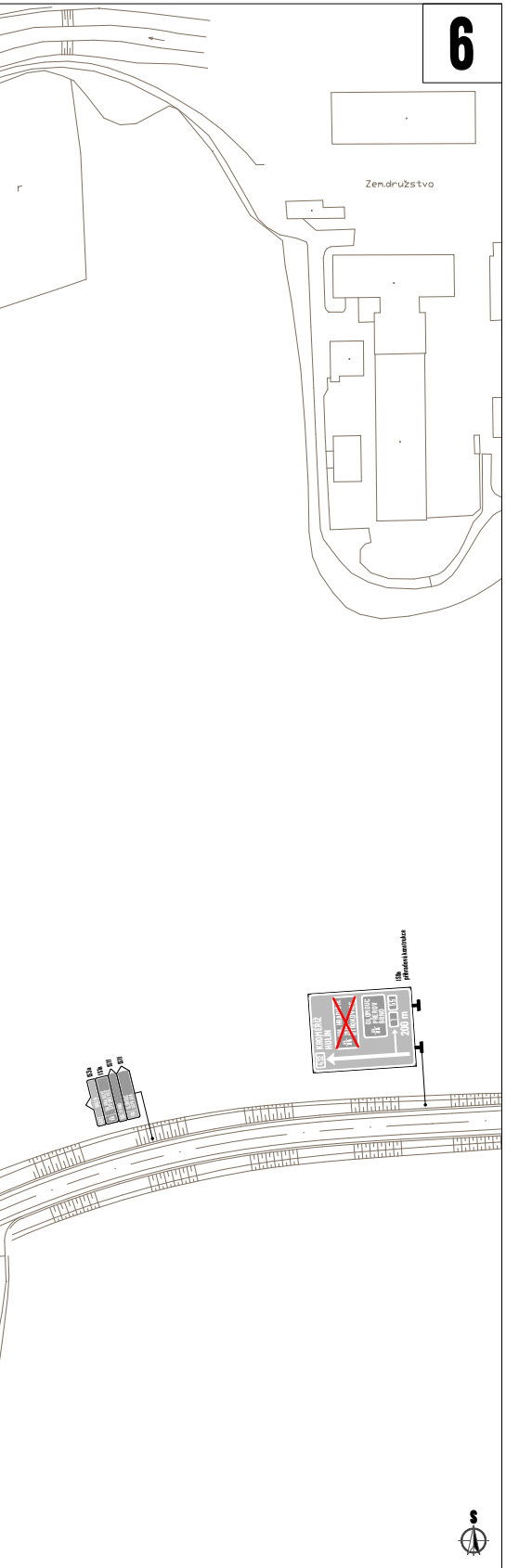
Zem.družstvo
KROMĚŘÍŽ
HULÍN
432
OLOMOUC
PŘEROV
BRNO
55
1
200 m
~~UH. HRADIŠTĚ~~
~~OTROKOVICE~~
IS 8b
přihradová konstrukce
S

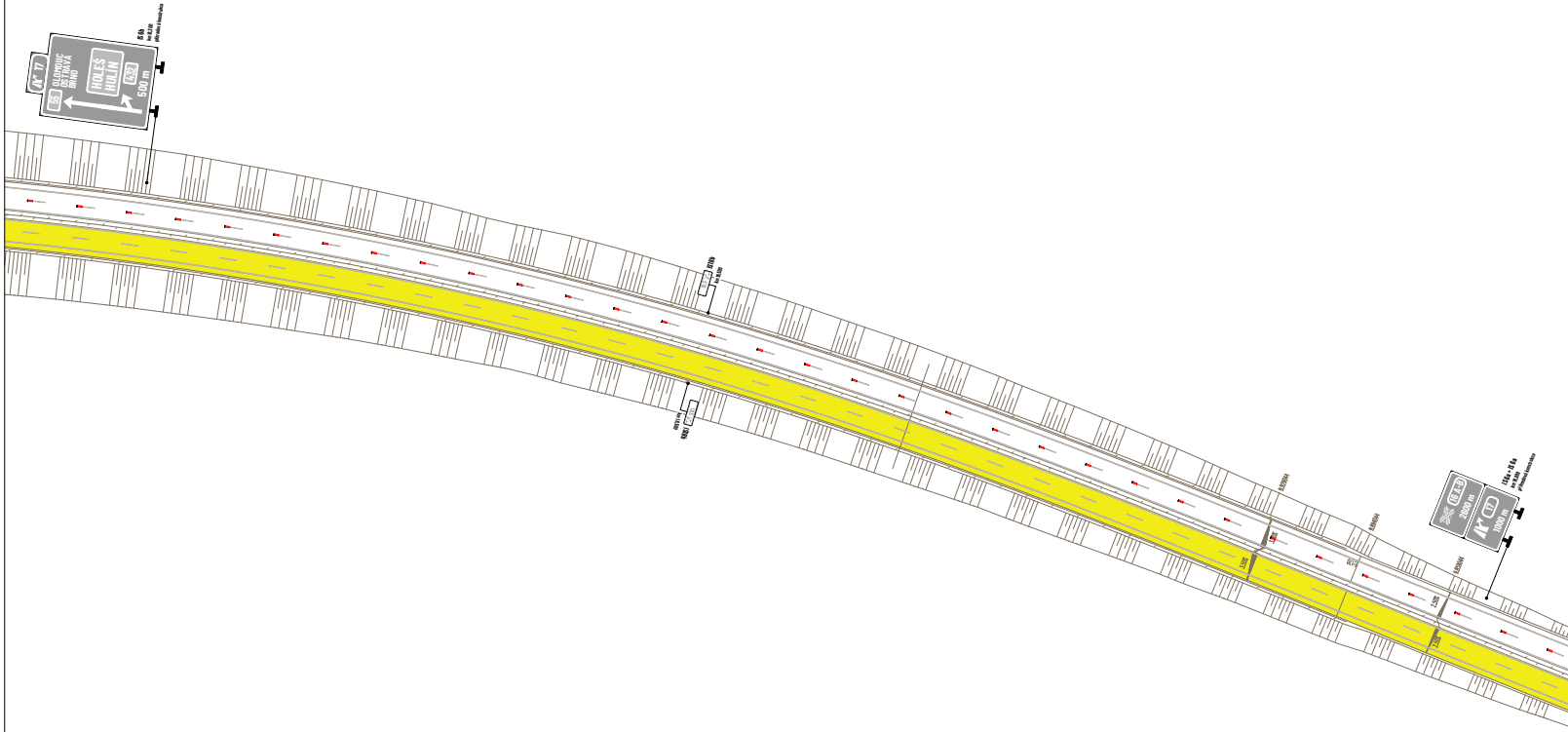
17
OLOMOUC
OSTRAVA
BRNO
55
HOLEŠ
HULÍN
432
500 m
IS 8b
přihradová konstrukce
16 A-B
2600 m
17
1000 m
IS 6a + IS 6a
přihradová konstrukce

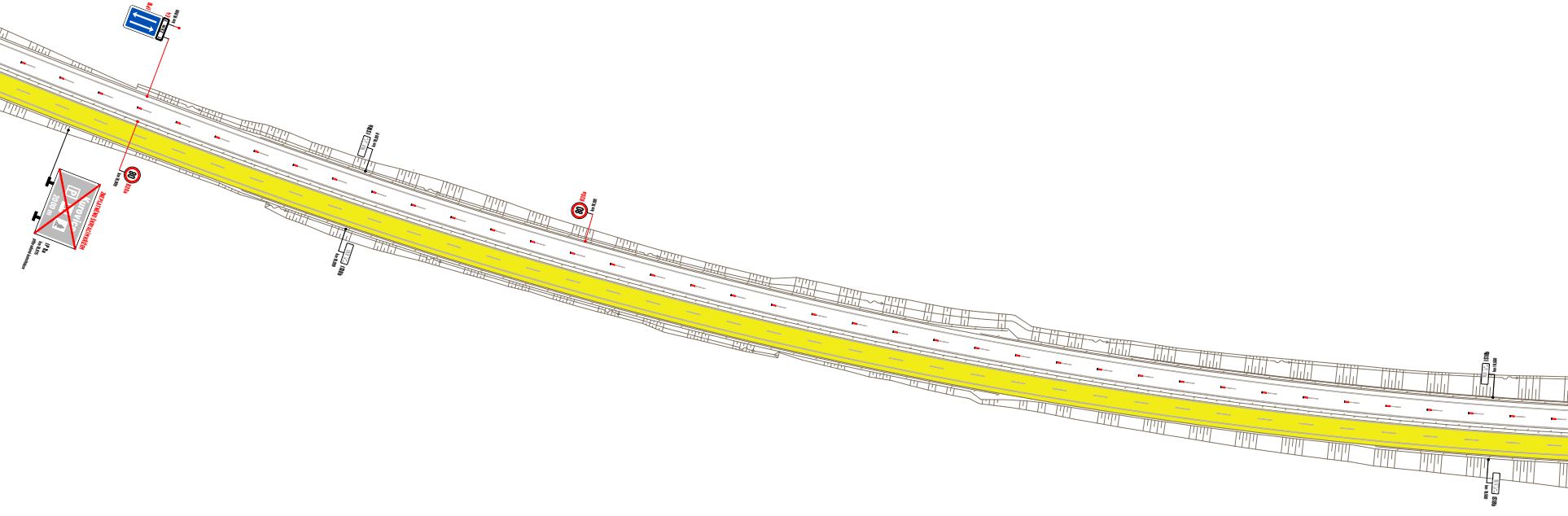
IP 6
E 4
80
B20a
P
Kurovice
80
B20a

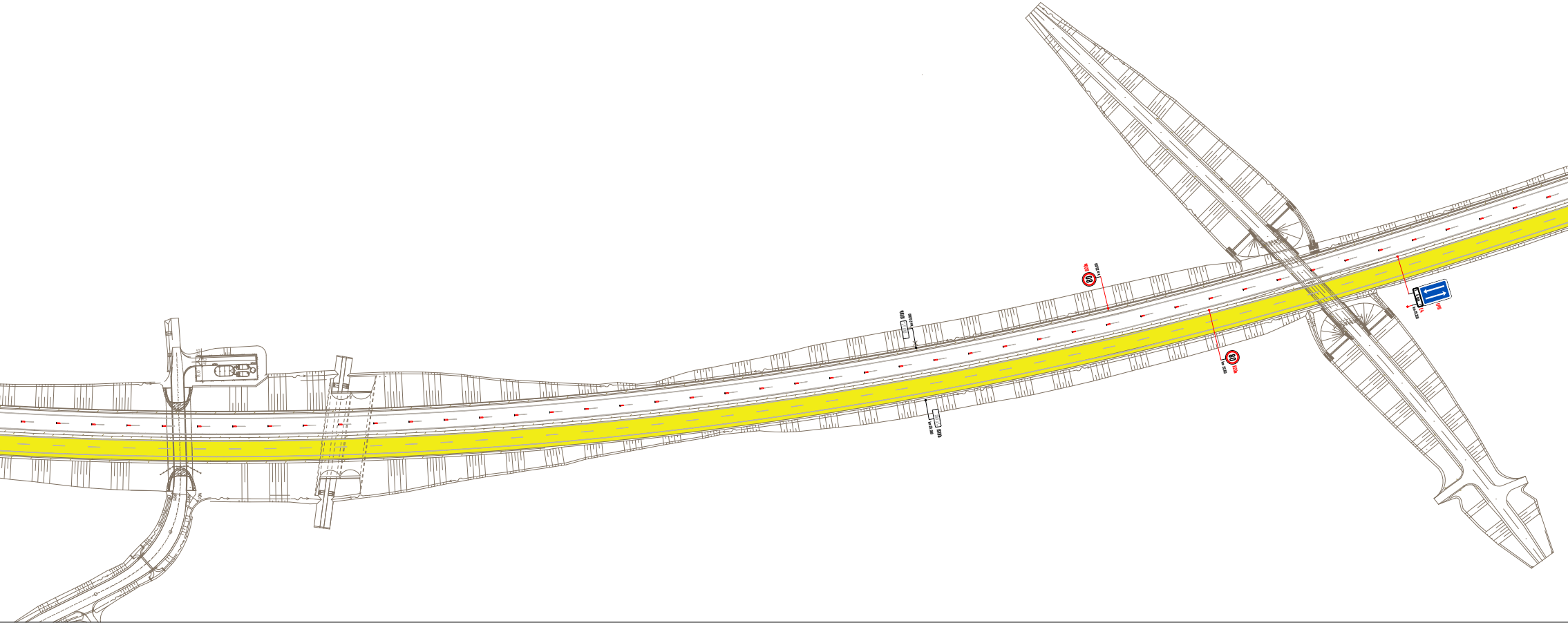
80
B20a
80
B20a

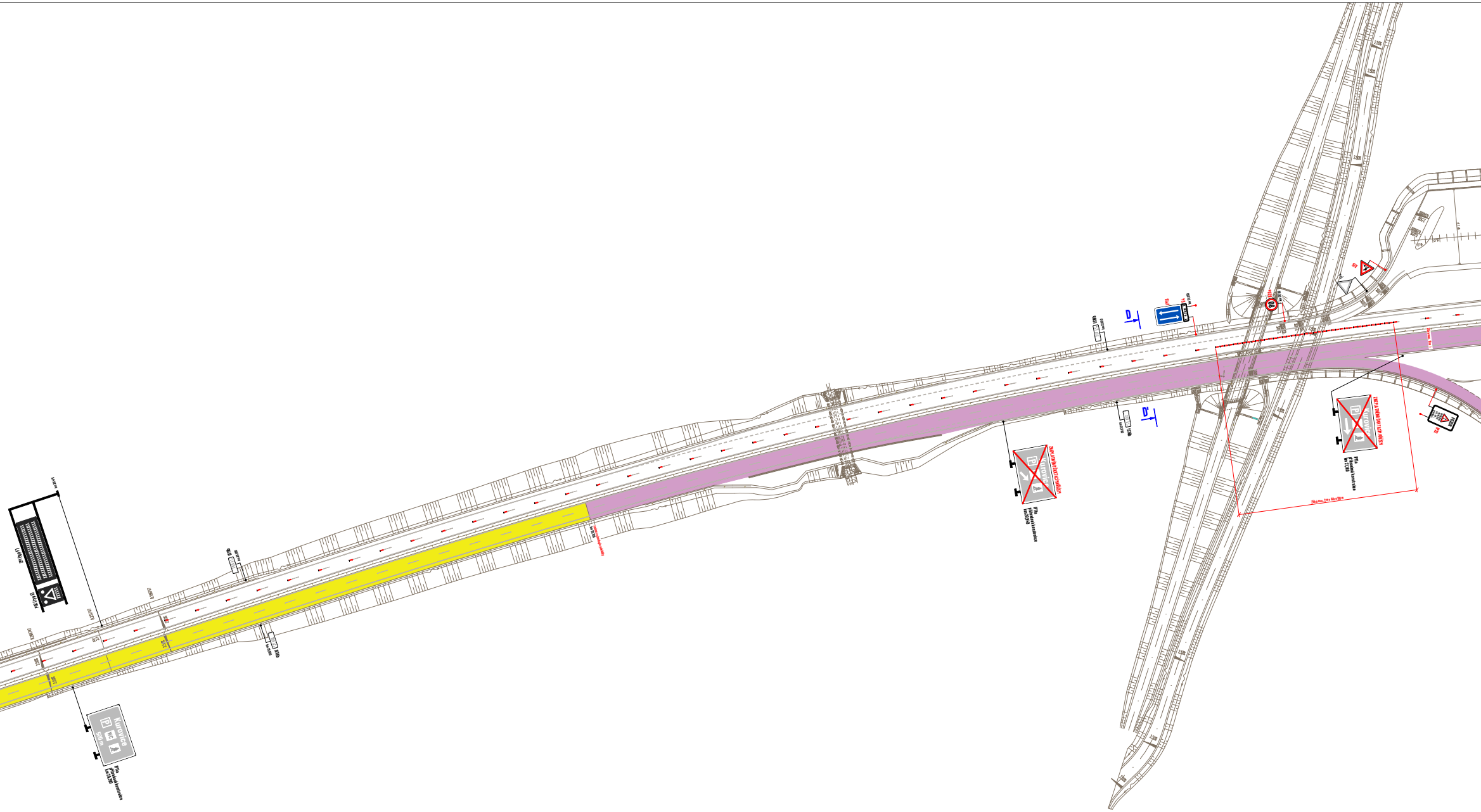
Kurovice
P
WC
500 m
P11a
příhradová konstrukce
km 20,390
D
D'
Kurovice
P
ZNEPLATNĚNO ŠKRTACÍM KŘÍŽEM
P11a
příhradová konstrukce
km 20,940
Kurovice
P
ZNEPLATNĚNO ŠKRTACÍM KŘÍŽEM
P11a
příhradová konstrukce
km 21,180
80

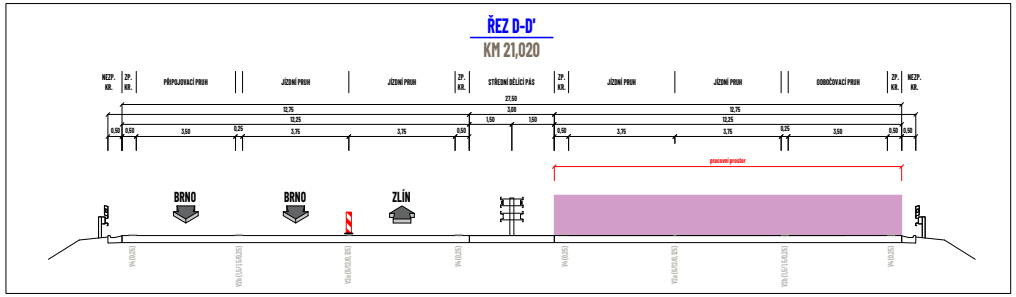

ŘEZ D-D'

KM 21,020

NEZP. KR.
ZP. KR.
PŘIPOJOVACÍ PRUH
JÍZDNÍ PRUH
JÍZDNÍ PRUH
ZP. KR.
STŘEDNÍ DĚLÍCÍ PÁS
ZP. KR.
JÍZDNÍ PRUH
JÍZDNÍ PRUH
ODBOČOVACÍ PRUH
ZP. KR.
NEZP. KR.
27,50
12,75
3,00
12,75
12,25
1,50
1,50
12,25
0,50
0,50
3,50
0,25
3,75
3,75
0,50
0,50
3,75
3,75
0,25
3,50
0,50
0,50
pracovní prostor
BRNO
BRNO
ZLÍN
V4 (0,25)
V2b (1,5/1,5/0,25)
V2a (6/12/0,125)
V4 (0,25)
V4 (0,25)
V2a (6/12/0,125)
V2b (1,5/1,5/0,25)
V4 (0,25)

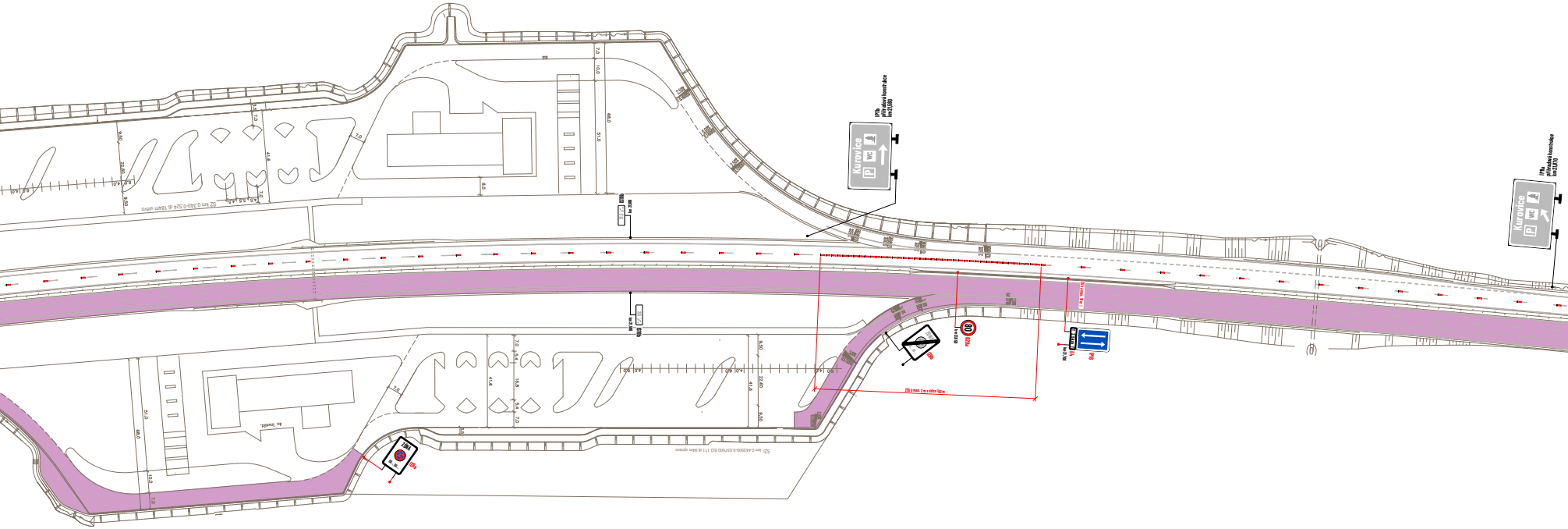
IP7b
přívodová konstrukce
km 21,580
Kurovice
P
WC
IP7a
přívodová konstrukce
km 21,870
Kurovice
P
WC
80
B20a
IZ8b
E4
IP19
IZ8a

8

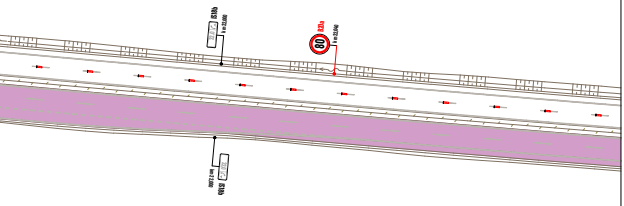
IS18b
km 23,000
B20a
80
km 23,040
km 23,000
IS18b

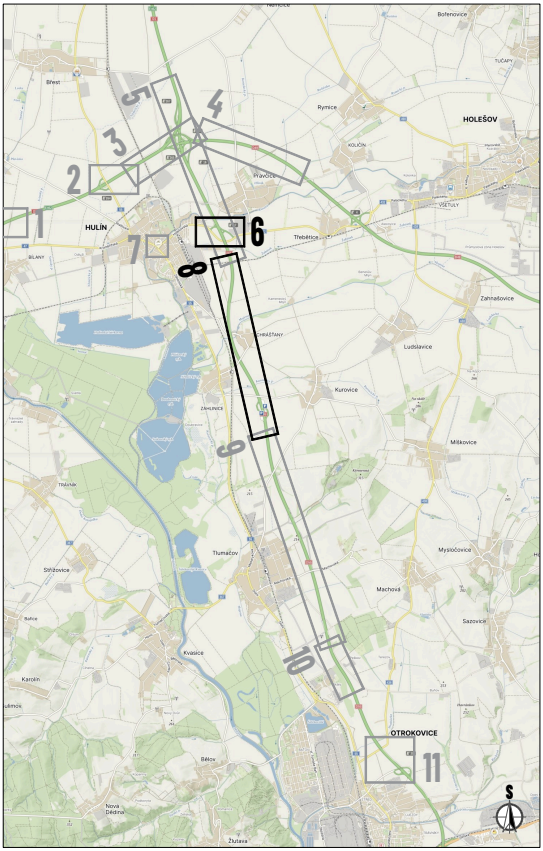
Nětčice
Bořenovice
Břest
Tučapy
Rymice
HOLEŠOV
Količín
Pravčice
Všetuly
HULÍN
Třebětice
Bílany
Zahnašovice
Chrášťany
Ludslavice
Kurovice
Záhlinice
Mičkovice
Tlumačov
Trávník
Střížovice
Bařice
Myslocovice
Machová
Sazovice
Kvasice
Karolín
Otrokovice
Bělov
Nová Dědina
Žlutava
1
2
3
4
5
6
7
8
9
10
11
S

LEGENDA:

🟨	- pracovní místo (emulzní mikrokoberec)
🟪	- pracovní místo (obnova obrusné vrstvy)
◈ P2	- navržené přechodné svislé dopravní značení
◇ P2	- stávající svislé dopravní značení
☒ P2	- zneplatněné stávající svislé dopravní značení

MAPOVÁ POKLADOVÁ DATA

Seznam.cz, a.s.
www.mapy.com (veřejná aplikace)

Digitální technická mapa Zlínského kraje, Zlínský kraj
http://dtm.zlinskykraj.cz
Mapa pro veřejnost

VYPRACOVAL	ZIMÁK
KONTROLOVAL	JANATA
UPRAVIL	
INVESTOR	Ředitelství silnic a dálnic s. p.
ZHOTOVITEL	SAT s.r.o.

NÁZEV STAVBY
DÁLNICE D55: HULÍN - SKALKA PJP

DOPRAVNĚ INŽENÝRSKÁ OPATŘENÍ
ETAPA 2 - DETAILY 6, 8

NVB LINE s.r.o.
Cukrovar 716
768 21 Kvasice
www.nvbline.cz
zimak@nvbline.cz
tel.:770 187 111

FORMÁT	5000 × 600
DATUM	20. 5. 2026
Č. ZAKÁZKY	ZK-26-0521
Č. VÝKRESU	4