










**LEGENDA**

-  POZEMKY DOTČENÉ STAVBOU V MAJETKU STAVEBNÍKA DLE KN
-  HRANICE POZEMKŮ DLE KN
- 3008/4** PARC. Č. V MAJETKU STAVEBNÍKA - DLE KN
- 4270/4 PARC. Č. OSTATNÍ - DLE KN
-  STÁVAJÍCÍ OKOLNÍ OBJEKTY DLE KN
-  NAVRHOVANÝ OBJEKT
-  NAVRHOVANÁ ZPEVNĚNÁ PLOCHA
-  VSTUP DO OBJEKTU - HLAVNÍ
-  VSTUP DO OBJEKTU - VEDLEJŠÍ
-  VSTUP DO AREÁLU
-  OPLOCENÍ AREÁLU DZR



**POZNÁMKA**

- TATO DOKUMENTACE JE ZPRACOVÁNA VE STUPNI PRO STAVEBNÍ POVOLENÍ DLE VYHLÁŠKY 499/2006 Sb., A SVOU PODROBNOSTÍ TAK NEZAKLÁDÁ PŘEDPOKLAD K SAMOTNÉMU PROVEDENÍ STAVBY  
 - V PŘÍPADĚ REALIZACE STAVBY PODLE TĚTO DOKUMENTACE PŘEBÍRÁ ZHOTOVITEL VEŠKEROU ZODPOVĚDNOST ZA VZNIKLÉ VADY, NEBOŽ NEMOHL OBJEKTIVNĚ ZNÁT VŠECHNY OKOLNOSTI VEDOUcí KE ZDÁRNÉMU PROVEDENÍ DÍLA  
 - PROJEKTANT PROTO UPOZORNŮJE STAVEBNÍKA A ZHOTOVITELE NA NUTNOST ZPRACOVÁNÍ DOKUMENTACE PRO PROVEDENÍ STAVBY, KTERÁ ZPŘESNÍ ŘEŠENÍ NAVRŽENÉ V TOMTO PROJEKTOVÉM STUPNI

±0,000 = 189,850 m n. m. Souř. systém: JTSK Výškový systém: BpV

název projektu		<b>Domov se zvláštním režimem Račín, Kroměříž</b>	
stupeň	DUR + DSP Dokumentace pro společné územní řízení a stavební povolení	místo stavby	p.č. 5036, 3129/3 kat. území: Kroměříž [674834]
stavebník	 <b>Město Kroměříž</b> Velké náměstí 115/1 767 01 Kroměříž	generální architekt	 <b>ŘEZANINA &amp; BARTOŇ, s.r.o.</b> Jenikovice 111 503 46 Jenikovice
autorizace		projektant části	<b>ŘEZANINA &amp; BARTOŇ, s.r.o.</b> Jenikovice 111 503 46 Jenikovice  Ing. Jiří Bartoň ČKAIT 0602517 autorizovaný inženýr pro pozemní stavby
část	C		
výkres		Situční výkres	
<b>Katastrální situční výkres</b>			
datum zhotovení	měřítko	SO/IO	paré
08/2023	1:500	SO.03. IO.02. IO.04. IO.05	1
datum revize	číslo revize	číslo výkresu	
-	-	C.2	

DÍLO JE CHRÁNĚNO AUTORSKÝM ZÁKONEM. JAKÉKOLIV ROZMNOŽOVÁNÍ CI VYTVAŘENÍ KOPÍI BEZ VĚDOMÍ AUTORA JE ZAKÁZÁNO