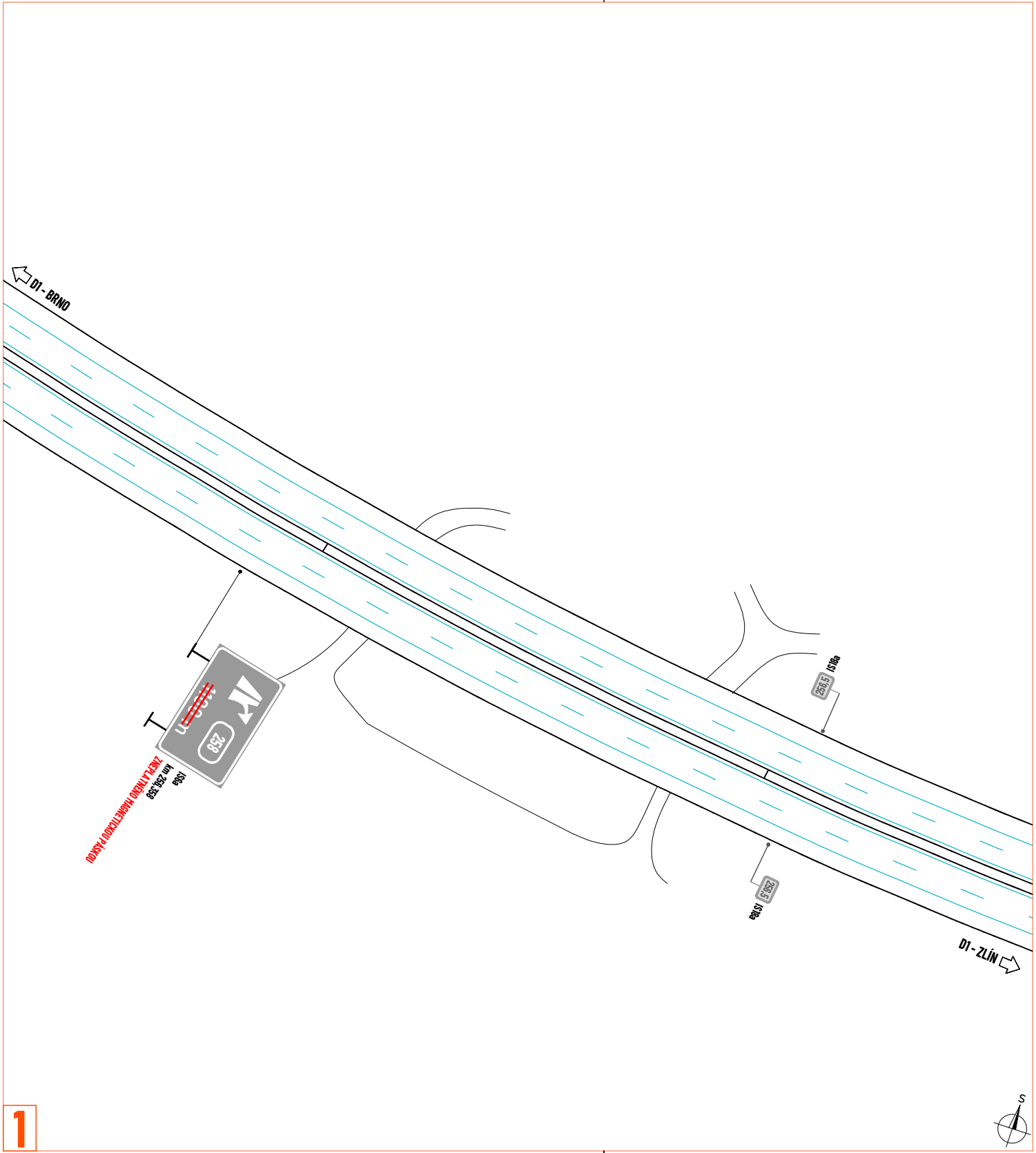

D1 - BRNO
D1 - ZLÍN
~~1100~~ m
258
IS6a
km 256,358
ZNEPLATNĚNO MAGNETICKOU PÁSKOU
256,5
IS18a
256,5
IS18a
S
1



D1 - BRNO
POZOR
258
KROMĚŘÍŽ
UZAVŘEN
POZOR
258
KROMĚŘÍŽ
UZAVŘEN
2xIP22
km 256,685
2

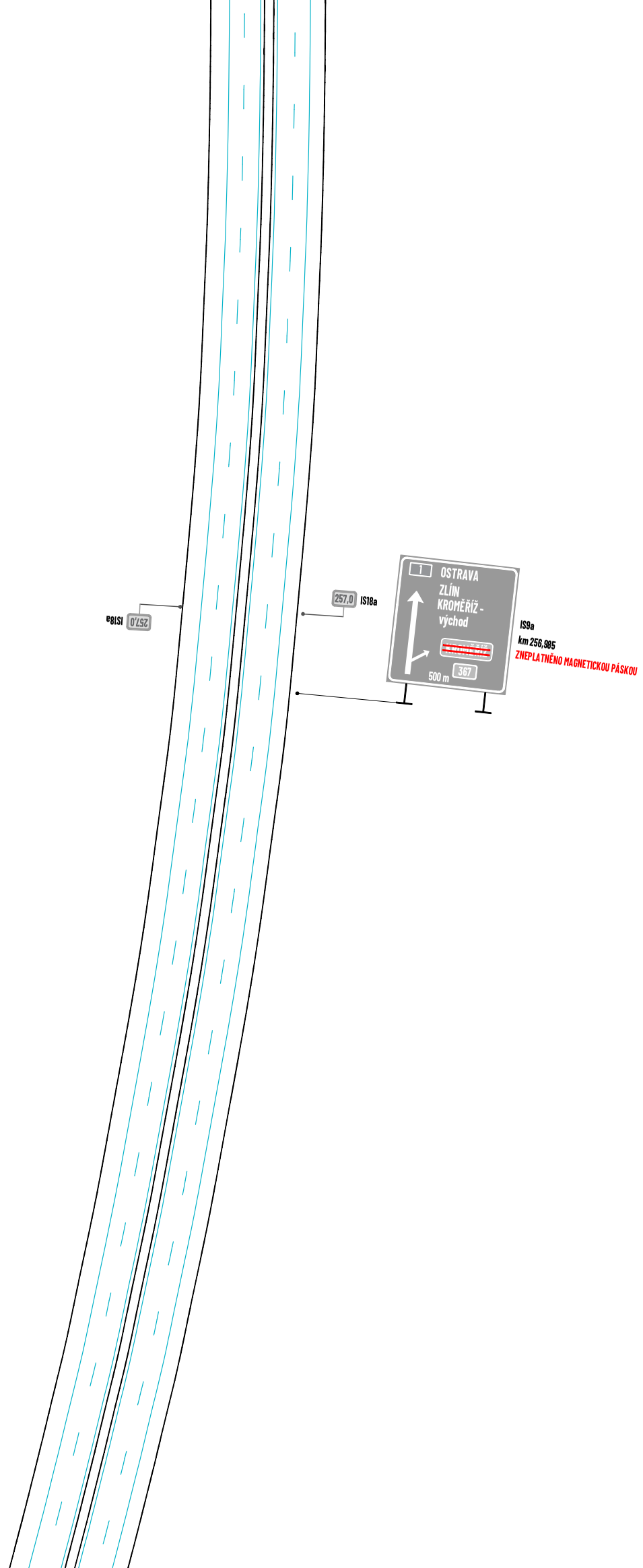
257,0
IS18a
257,0
IS18a
1
OSTRAVA
ZLÍN
KROMĚŘÍŽ -
východ
~~KROMĚŘÍŽ~~
500 m
367
IS9a
km 256,985
ZNEPLATNĚNO MAGNETICKOU PÁSKOU



IS18a
257,5
začátek klínu 5x Z4d + L8h v délce 50 m
km 257,424
0 m
Z4d á max. 18 m
257,5
IS18a
258
~~KROMĚŘÍŽ~~
367
IS6g
km 257,489
ZNEPLATNĚNO MAGNETICKOU PÁSKOU

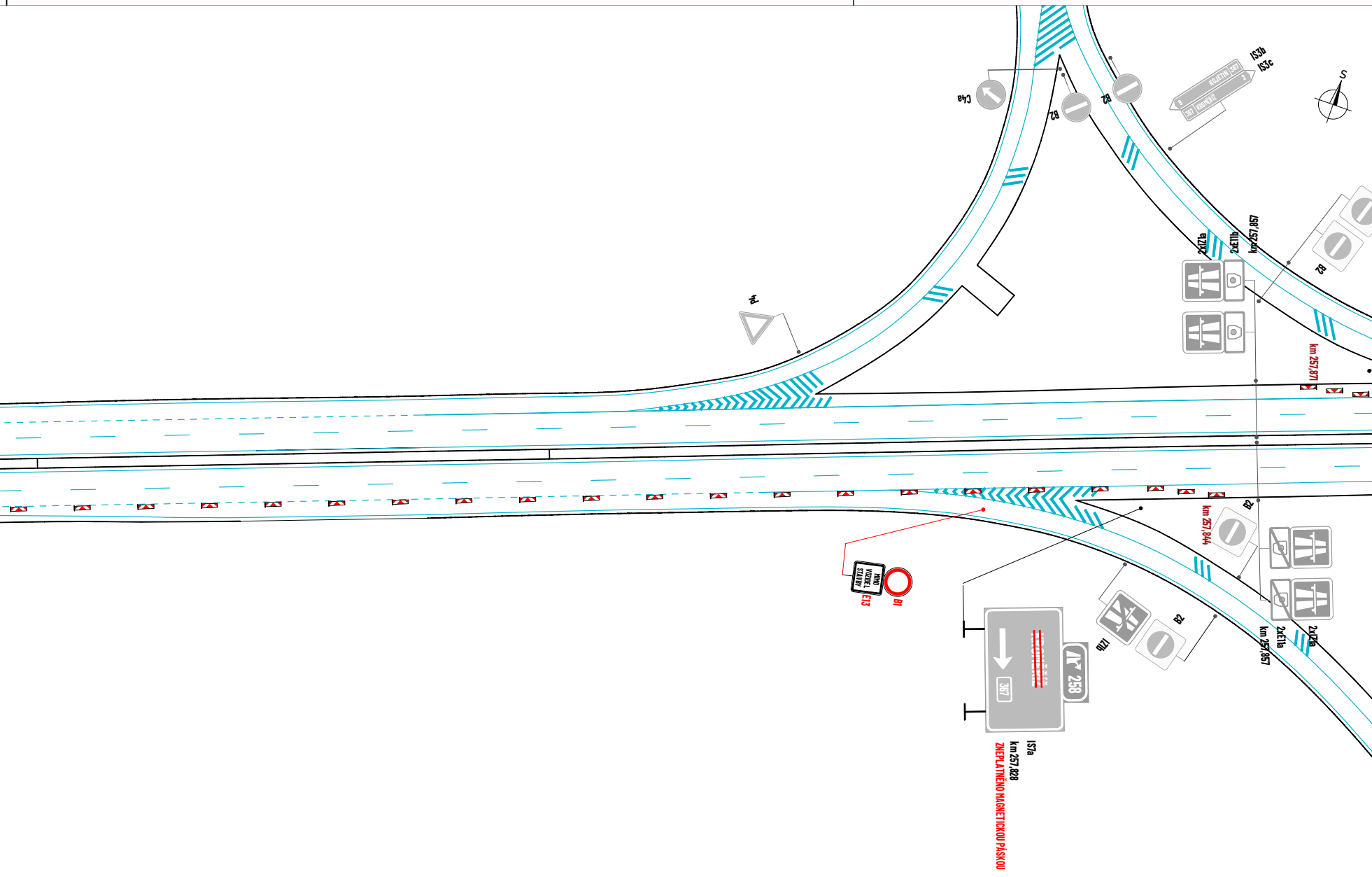
C4a
B2
B2
IS3b
IS3c
9
KOJETÍN
367
367
KROMĚŘÍŽ
2
S
P4
2xIZ1a
2xE11b
km 257,857
B2
km 257,871
km 257,844
B2
MIMO VOZIDEL STAVBY
E13
B1
367
258
IS7a
km 257,828
ZNEPLATNĚNO MAGNETICKOU PÁSKOU
IZ1b
B2
2xE11a
2xIZ1a
km 257,857

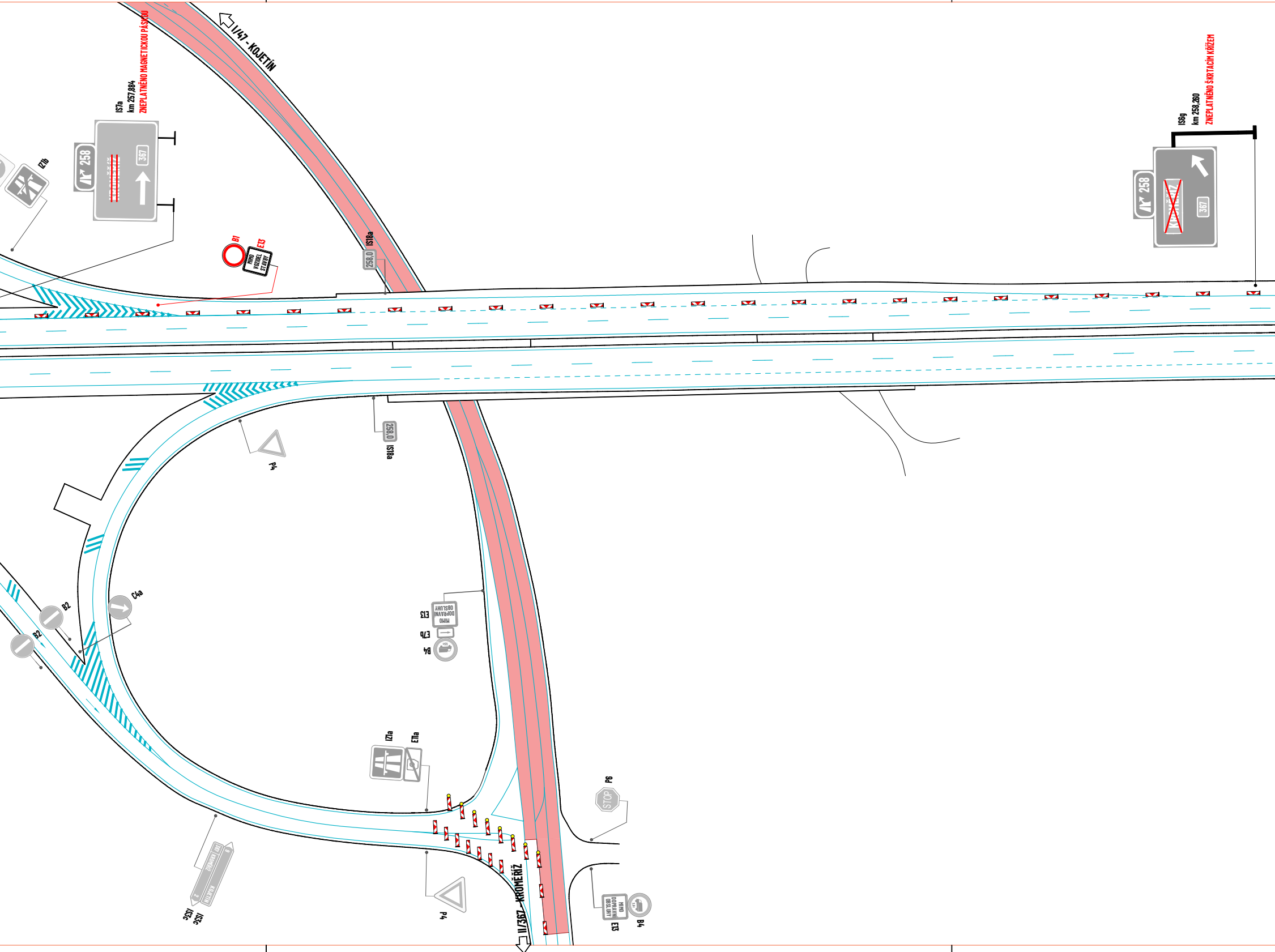
I/47 - KOJETÍN
IS7a
km 257,884
ZNEPLATNĚNO MAGNETICKOU PÁSKOU
258
KROMĚŘÍŽ
367
IZ1b
B1
E13
MIMO VOZIDEL STAVBY
IS18a
258.0
IS6g
km 258,260
ZNEPLATNĚNO ŠKRTACÍM KŘÍŽEM
258
KROMĚŘÍŽ
367
P4
258.0
IS18a
C4a
B2
B2
E13
MIMO DOPRAVNÍ OBSLUHY
E7b
B4
3,5 t
IZ1a
E11a
P6
STOP
IS3C
IS3C
367 KROMĚŘÍŽ 2
6 KOJETÍN
P4
II/367 - KROMĚŘÍŽ
E13
MIMO DOPRAVNÍ OBSLUHY
B4
3,5 t

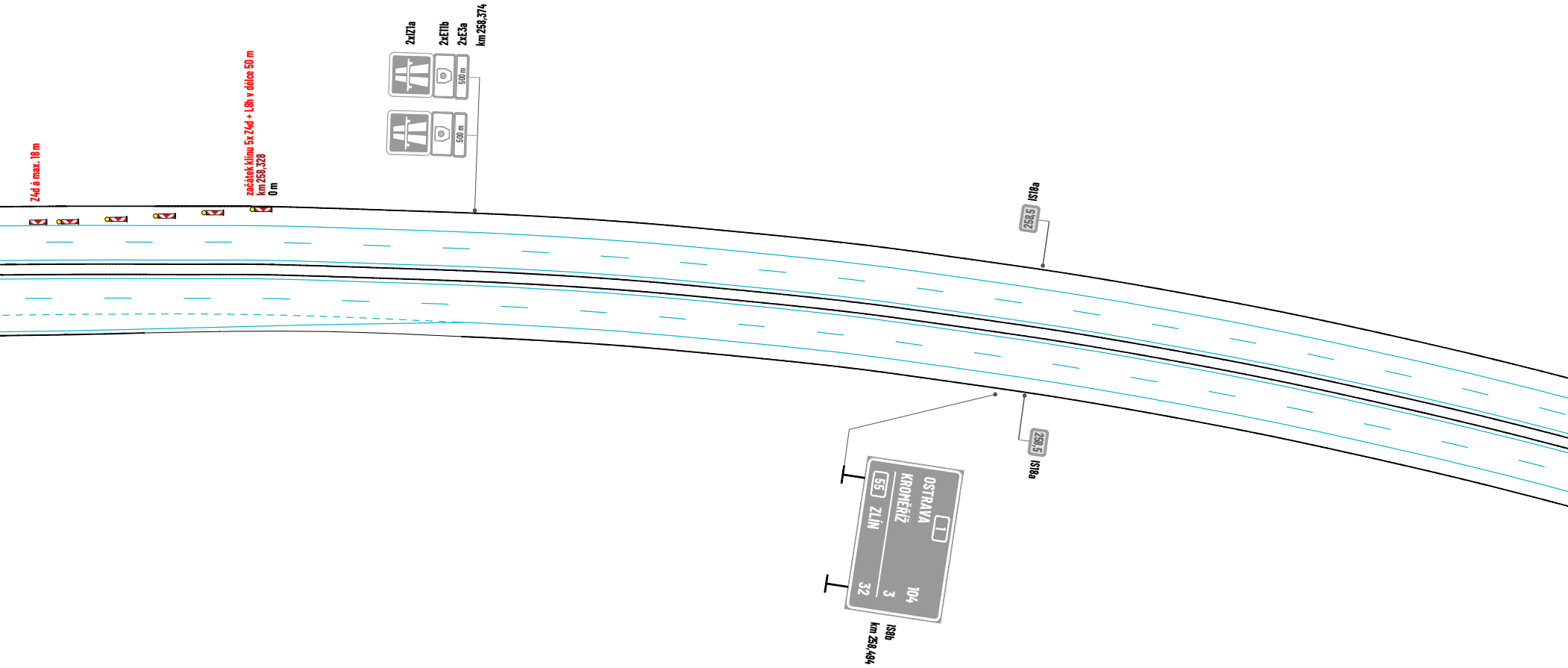
Z4d á max. 18 m
začátek klínu 5x Z4d + L8h v délce 50 m
km 258,328
0 m
2xIZ1a
2xE11b
2xE3a
km 258,374
500 m
500 m
IS18a
258,5
258,5
IS18a
OSTRAVA
1
KROMĚŘÍŽ
55
ZLÍN
104
3
32
IS8b
km 258,494

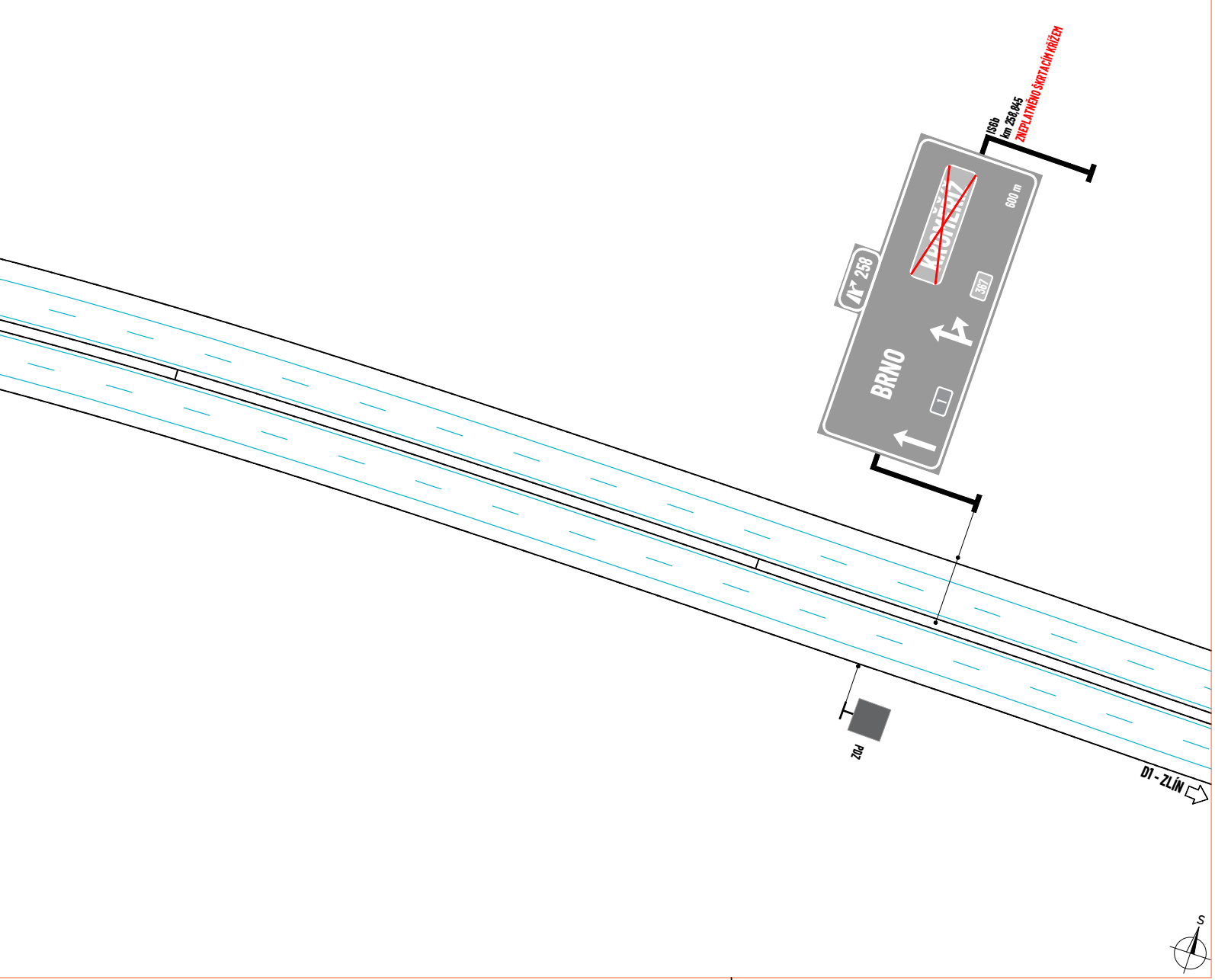
IS6b
km 258,845
ZNEPLATNĚNO ŠKRTACÍM KŘÍŽEM
258
KROMĚŘÍŽ
600 m
367
BRNO
1
PDZ
D1 - ZLÍN
S

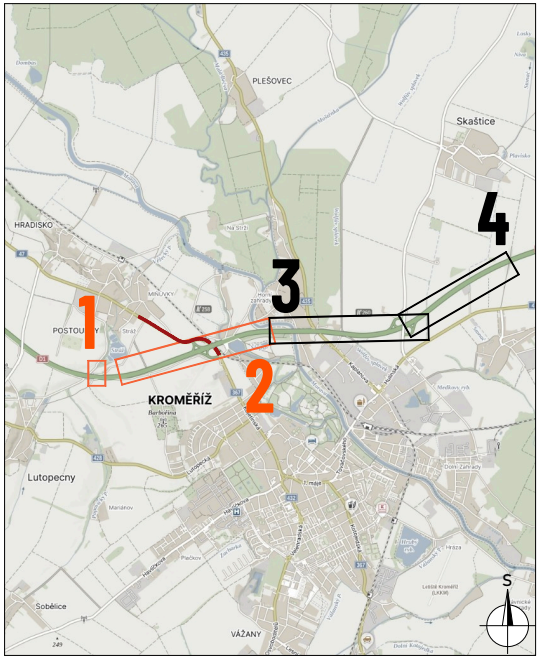
PLEŠOVEC
Skaštice
HRADISKO
POSTOUPKY
KROMĚŘÍŽ
Lutopecny
Sobělice
VÁŽANY
1
2
3
4
S

LEGENDA:

- 🟥 - pracovní místo
- ◆ P2 - navržené přechodné svislé dopravní značení
- ◇ P2 - stávající svislé dopravní značení
- ☒ P2 - zneplatněné stávající svislé dopravní značení

Souhlasíme s přechodnou úpravou provozu, uzavírkou a zvláštním užíváním pozemní komunikace, a navrženými objízdnými trasami.
V souladu s ustanovením § 36 odst. 3 zák. č. 500/2004 Sb. Správního řádu se vzdáváme práva vyjádřit se k podkladům rozhodnutí.

Dopravní značení, které bude v rozporu s přechodným dopravním značením, bude dočasně zneplatněno.

ZDROJ MAPOVÝCH PODKLADŮ	**Mapy.cz; © Seznam.cz, a.s.**	MAPY.CZ

VYPRACOVAL	**VAŠUT**
KONTROLOVAL	**JANATA**
UPRAVIL	
INVESTOR	**ŘSD s.p.**
ZHOTOVITEL	**MI Roads a.s.**

NÁZEV STAVBY

I/47: BEZMĚROV - KROMĚŘÍŽ

DOPRAVNĚ INŽENÝRSKÁ OPATŘENÍ

ETAPA II. - DÁLNICE D1 - ČÁST I

NVB LINE

NVB LINE s.r.o.
Cukrovar 716
768 21 Kvasice
www.nvbline.cz
vasut@nvbline.cz
tel.:775 414 531

FORMÁT	2610x287
DATUM	4. 9. 2025
Č. ZAKÁZKY	ZK-25-1482