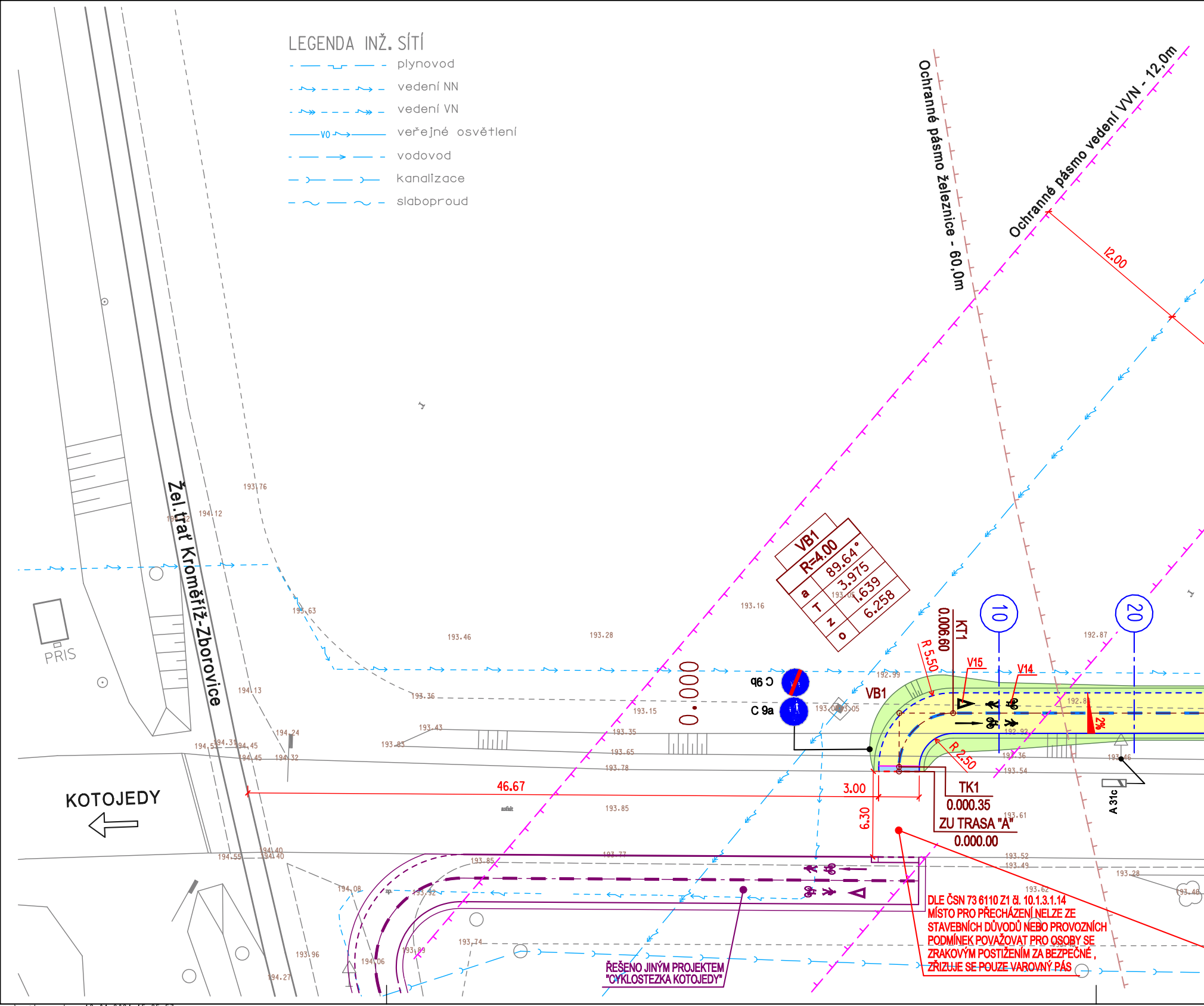
LEGENDA INŽ. SÍTÍ
plynovod
vedení NN
vedení VN
VO
veřejné osvětlení
vodovod
kanalizace
slaboproud
Ochranné pásmo železnice - 60,0m
Ochranné pásmo vedení VVN - 12,0m
12.00
Žel.trať Kroměříž-Zborovice
PRIS
KOTOJEDY
VB1
R=4.00
α 89.64°
T 3.975
z 1.639
o 6.258
0.000
C 9b
C 9a
VB1
KT1
0.006.60
R 5.50
V15
V14
10
20
2%
R 2.50
46.67
3.00
6.30
TK1
0.000.35
ZU TRASA "A"
0.000.00
A 31c
asfalt
ŘEŠENO JINÝM PROJEKTEM
"CYKLOSTEZKA KOTOJEDY"
DLE ČSN 73 6110 Z1 čl. 10.1.3.1.14
MÍSTO PRO PŘECHÁZENÍ NELZE ZE
STAVEBNÍCH DŮVODŮ NEBO PROVOZNÍCH
PODMÍNEK POVAŽOVAT PRO OSOBY SE
ZRAKOVÝM POSTIŽENÍM ZA BEZPEČNÉ ,
ZŘIZUJE SE POUZE VAROVNÝ PÁS
193.76
194.12
194.13
193.63
193.46
193.28
193.16
193.36
193.15
193.43
193.35
193.85
193.65
193.78
193.85
194.24
194.32
194.45
194.31
194.52
194.55
194.40
194.40
193.85
193.77
193.92
194.08
193.96
194.06
193.89
193.74
194.27
192.99
193.05
193.05
192.87
192.8
192.92
193.36
193.54
193.46
193.61
193.52
193.49
193.62
193.28
193.46

..._situace.dgn 18.04.2024 15:35:57

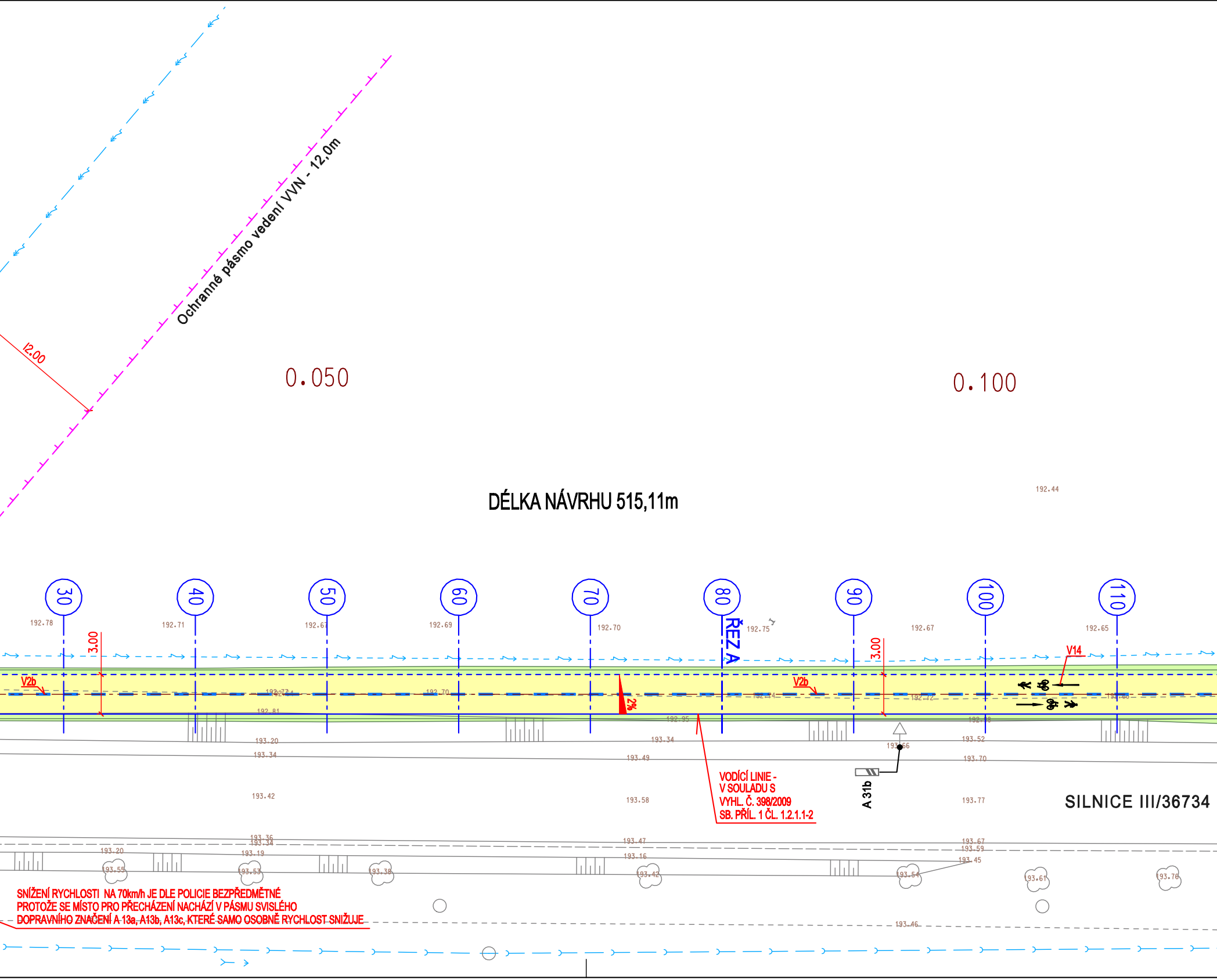
Ochranné pásmo vedení VVN - 12,0m
12.00
0.050
0.100
DÉLKA NÁVRHU 515,11m
192.44
30
40
50
60
70
80
90
100
110
192.78
192.71
192.67
192.69
192.70
192.75
192.67
192.65
3.00
3.00
ŘEZ A
V2b
V2b
V14
2%
192.70
192.81
192.95
193.20
193.34
193.34
193.49
193.52
193.70
193.66
A 31b
193.42
193.58
193.77
SILNICE III/36734
193.36
193.34
193.20
193.19
193.47
193.16
193.67
193.59
193.45
193.55
193.53
193.38
193.42
193.54
193.61
193.76
193.46

VODÍCÍ LINIE -
V SOULADU S
VYHL. Č. 398/2009
SB. PŘÍL. 1 ČL. 1.2.1.1-2

SNÍŽENÍ RYCHLOSTI NA 70km/h JE DLE POLICIE BEZPŘEDMĚTNÉ
PROTOŽE SE MÍSTO PRO PŘECHÁZENÍ NACHÁZÍ V PÁSMU SVISLÉHO
DOPRAVNÍHO ZNAČENÍ A 13a, A13b, A13c, KTERÉ SAMO OSOBNĚ RYCHLOST SNIŽUJE

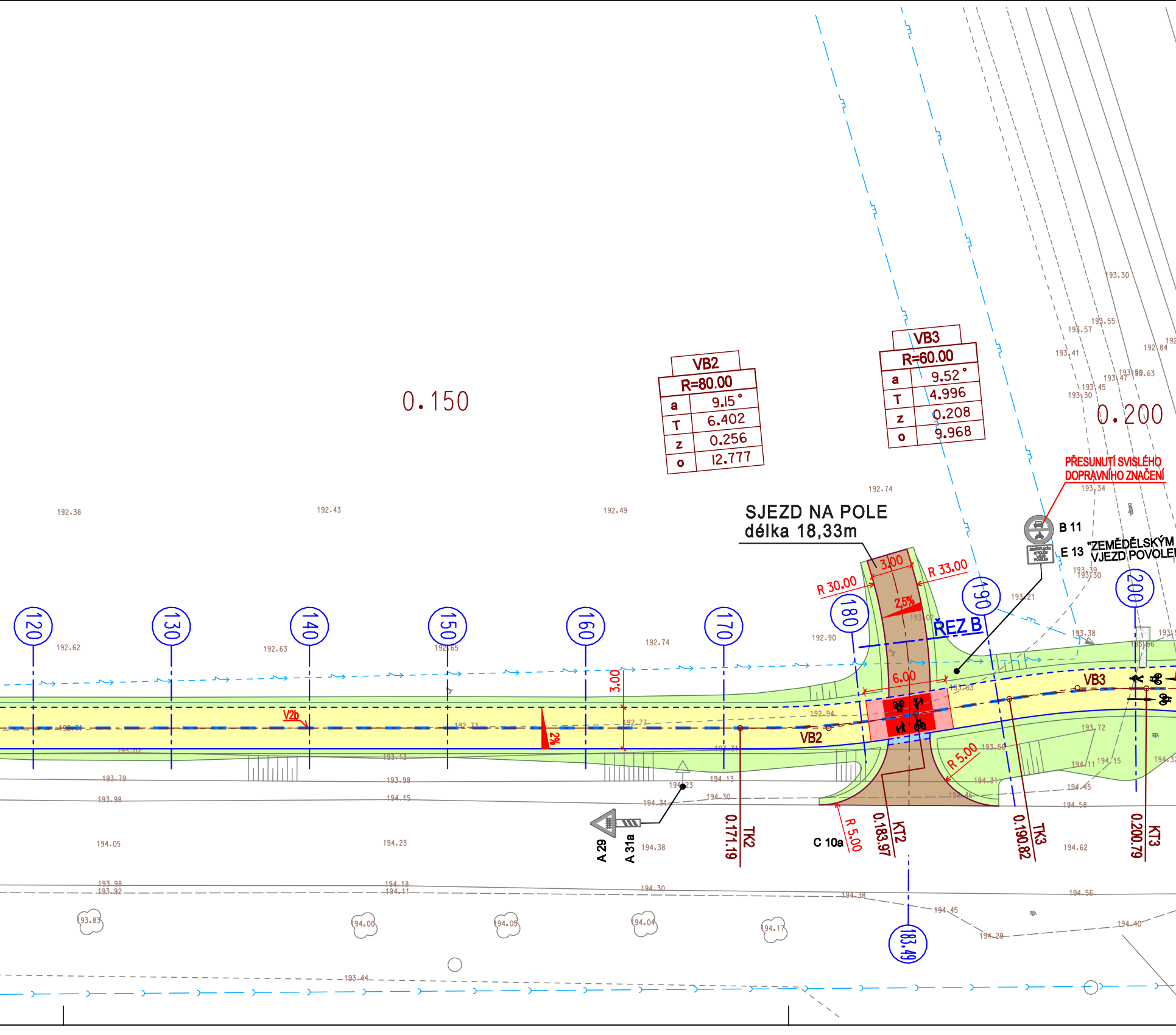
0.150
0.200
VB2
R=80.00
a 9.15 °
T 6.402
z 0.256
o 12.777
VB3
R=60.00
a 9.52 °
T 4.996
z 0.208
o 9.968
SJEZD NA POLE
délka 18,33m
PŘESUNUTÍ SVISLÉHO
DOPRAVNÍHO ZNAČENÍ
B 11
E 13 "ZEMĚDĚLSKÝM
VJEZD POVOLE
ŘEZ B
3.00
6.00
2,5%
2%
R 30.00
R 33.00
R 5.00
R 5.00
R 5.00
V2b
VB2
VB3
120
130
140
150
160
170
180
190
200
183.49
0.171.19
TK2
0.183.97
KT2
0.190.82
TK3
0.200.79
KT3
A 29
A 31a
C 10a

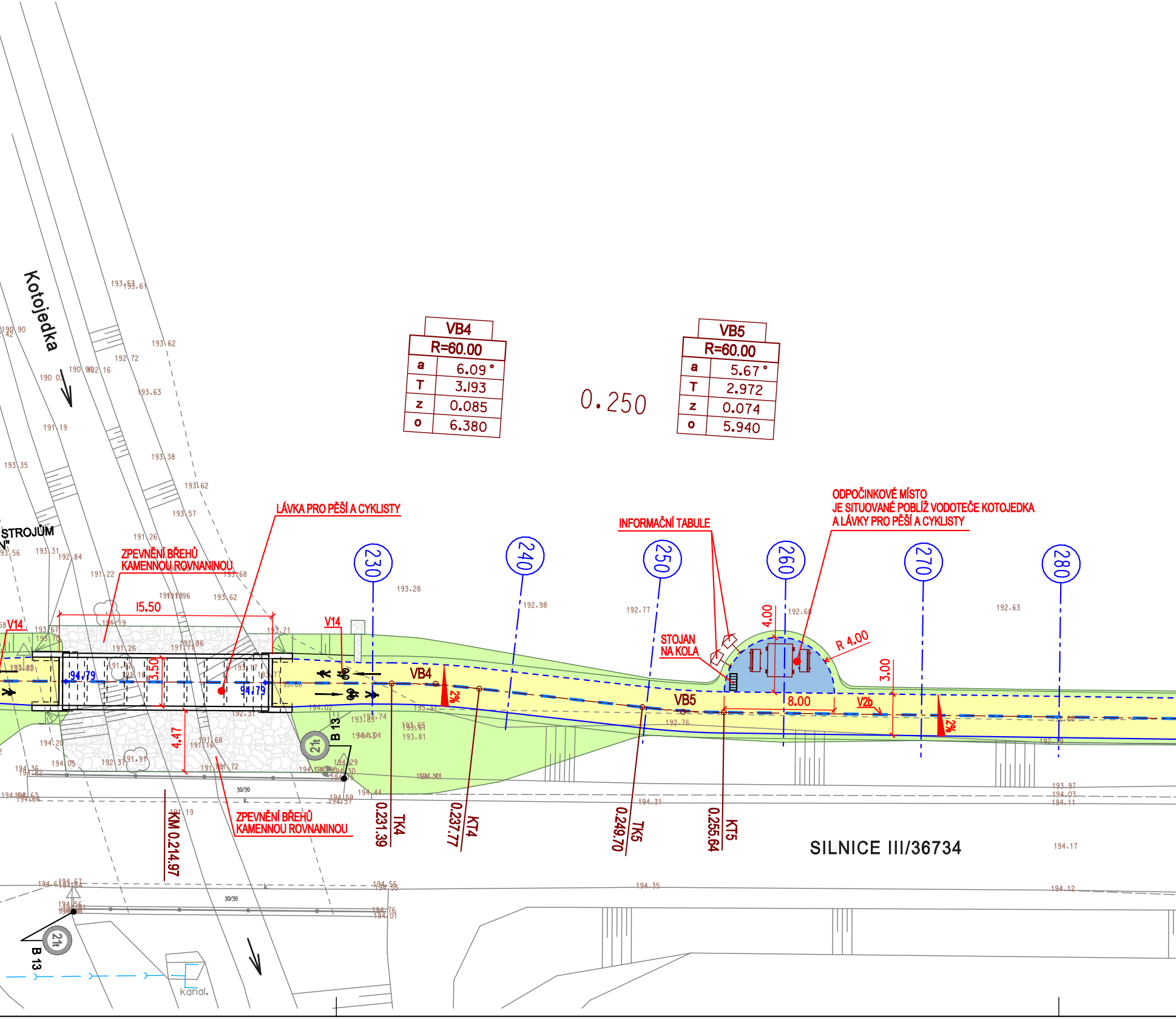
Kotojedka
0.250
LÁVKA PRO PĚŠÍ A CYKLISTY
ZPEVNĚNÍ BŘEHŮ KAMENNOU ROVNANINOU
ZPEVNĚNÍ BŘEHŮ KAMENNOU ROVNANINOU
STROJŮM
15.50
3.50
4.47
94.79
94.79
V14
V14
VB4
VB5
V2b
2%
2%
230
240
250
260
270
280
INFORMAČNÍ TABULE
STOJAN NA KOLA
ODPOČINKOVÉ MÍSTO JE SITUOVANÉ POBLÍŽ VODOTEČE KOTOJEDKA A LÁVKY PRO PĚŠÍ A CYKLISTY
4.00
R 4.00
3.00
8.00
0.231.39 TK4
0.237.77 KT4
0.249.70 TK5
0.255.64 KT5
KM 0.214.97
SILNICE III/36734
21t
B 13
21t
B 13
30/30
30/30
kanal.
193.61
193.62
192.72
193.63
191.19
193.35
193.38
193.62
193.57
191.26
193.31
192.84
191.22
193.68
193.62
191.19
193.71
191.26
191.86
193.28
192.98
192.77
192.68
192.63
193.74
193.85
193.65
193.81
192.76
194.20
194.05
192.37
191.91
191.68
191.72
194.44
194.59
194.31
194.35
194.56
194.76
194.01
194.17
194.12
193.97
194.03
194.11
194.19

VB4	
R=60.00	
a	6.09°
T	3.193
z	0.085
o	6.380

VB5	
R=60.00	
a	5.67°
T	2.972
z	0.074
o	5.940

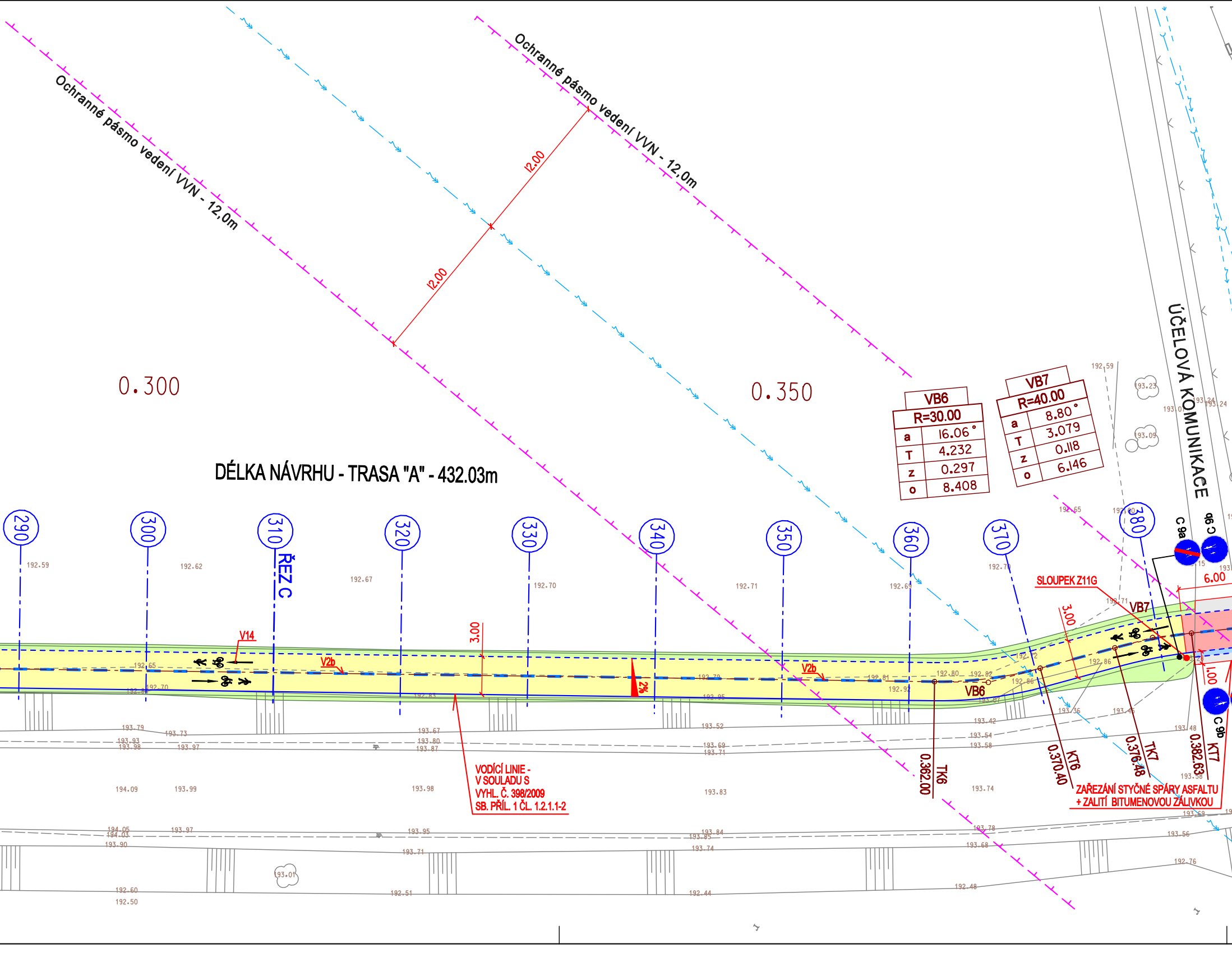
Ochranné pásmo vedení VVN - 12,0m
Ochranné pásmo vedení VVN - 12,0m
12.00
12.00
0.300
0.350
DÉLKA NÁVRHU - TRASA "A" - 432.03m
VB6
R=30.00
a 16.06°
T 4.232
z 0.297
o 8.408
VB7
R=40.00
a 8.80°
T 3.079
z 0.118
o 6.146
ÚČELOVÁ KOMUNIKACE
290
300
310
320
330
340
350
360
370
380
ŘEZ C
V14
V2b
V2b
3.00
3.00
2%
VB6
VB7
SLOUPEK Z11G
6.00
1.00
C 9a
C 9b
C 9b
TK6
0.362.00
KT6
0.370.40
TK7
0.376.48
KT7
0.382.63
VODÍCÍ LINIE -
V SOULADU S
VYHL. Č. 398/2009
SB. PŘÍL. 1 ČL. 1.2.1.1-2
ZAŘEZÁNÍ STYČNÉ SPÁRY ASFALTU
+ ZALITÍ BITUMENOVOU ZÁLIVKOU
192.59
192.62
192.67
192.70
192.71
192.69
192.70
192.65
192.70
192.79
192.81
192.80
192.82
192.86
192.92
192.95
193.79
193.73
193.93
193.98
193.97
193.67
193.80
193.87
193.52
193.69
193.71
193.42
193.54
193.58
193.36
193.48
194.09
193.99
193.98
193.83
193.74
193.58
194.05
194.03
193.97
193.90
193.95
193.71
193.84
193.85
193.74
193.78
193.68
193.56
193.01
192.60
192.50
192.51
192.44
192.48
192.76
192.59
192.65
193.23
193.09
193.24
193.24

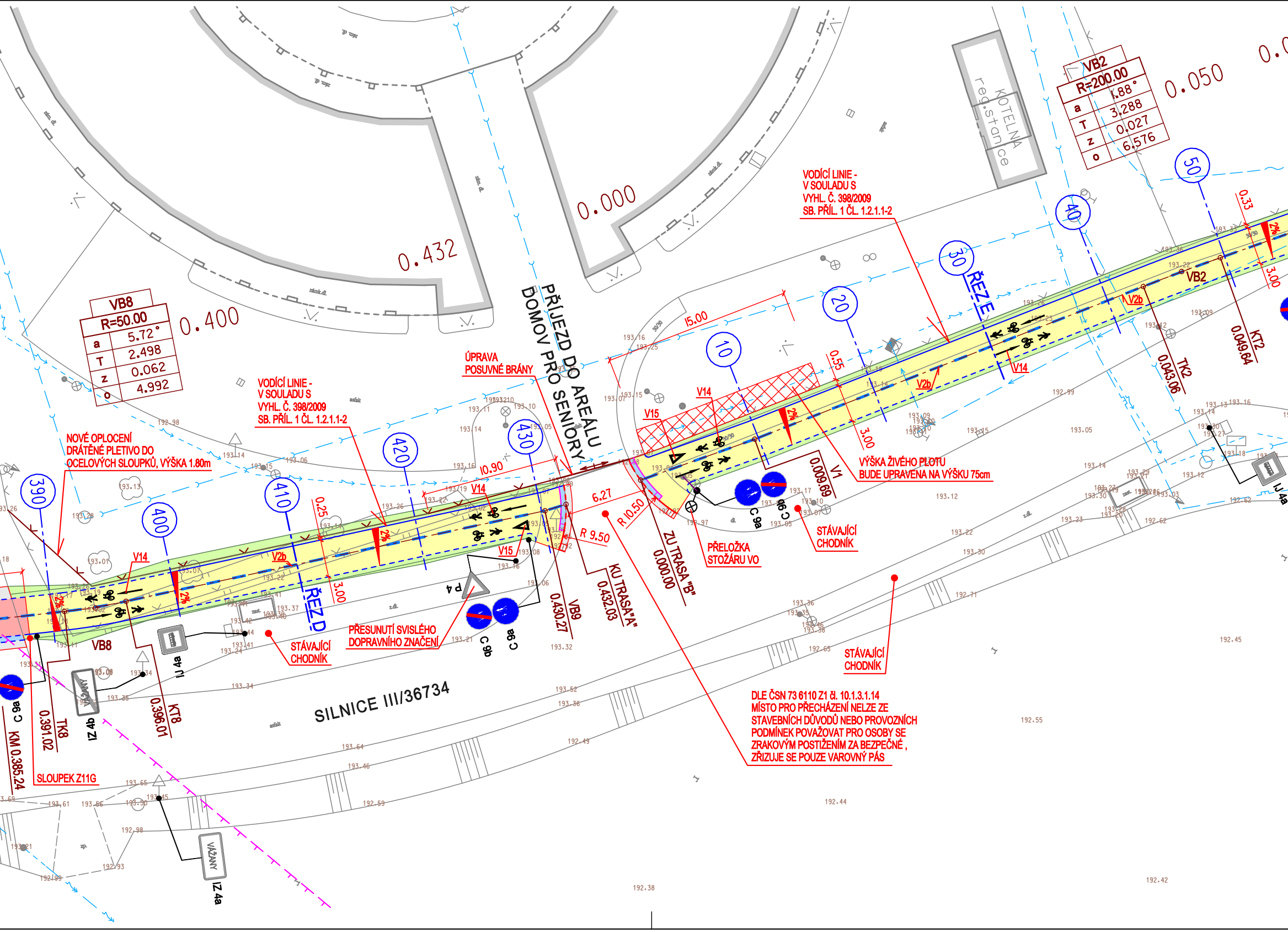
PŘÍJEZD DO AREÁLU DOMOV PRO SENIORY
SILNICE III/36734
KOTELNA reg.stanice
VB8
R=50.00
a 5.72°
T 2.498
z 0.062
o 4.992
VB2
R=200.00
a 1.88°
T 3.288
z 0.027
o 6.576
0.000
0.050
0.400
0.432
NOVÉ OPLOCENÍ DRÁTĚNÉ PLETIVO DO OCELOVÝCH SLOUPKŮ, VÝŠKA 1.80m
VODÍCÍ LINIE - V SOULADU S VYHL. Č. 398/2009 SB. PŘÍL. 1 ČL. 1.2.1.1-2
ÚPRAVA POSUVNÉ BRÁNY
VODÍCÍ LINIE - V SOULADU S VYHL. Č. 398/2009 SB. PŘÍL. 1 ČL. 1.2.1.1-2
VÝŠKA ŽIVÉHO PLOTU BUDE UPRAVENA NA VÝŠKU 75cm
STÁVAJÍCÍ CHODNÍK
STÁVAJÍCÍ CHODNÍK
STÁVAJÍCÍ CHODNÍK
PŘELOŽKA STOŽÁRU VO
PŘESUNUTÍ SVISLÉHO DOPRAVNÍHO ZNAČENÍ
DLE ČSN 73 6110 Z1 čl. 10.1.3.1.14 MÍSTO PRO PŘECHÁZENÍ NELZE ZE STAVEBNÍCH DŮVODŮ NEBO PROVOZNÍCH PODMÍNEK POVAŽOVAT PRO OSOBY SE ZRAKOVÝM POSTIŽENÍM ZA BEZPEČNÉ , ZŘIZUJE SE POUZE VAROVNÝ PÁS
SLOUPEK Z11G
KM 0.385.24
C 9a
TK8 0.391.02
KT8 0.396.01
IZ 4b
IZ 4a
IJ 4a
VAŽANY
C 9b
C 9a
P 4
VB9 0.430.27
KU TRASA"A" 0.432.03
ZU TRASA "B" 0.000.00
V1 0.009.69
TK2 0.043.06
KT2 0.049.64
VB2
ŘEZ D
ŘEZ E
390
400
410
420
430
10
20
30
40
50
V14
V15
V2b
V14
V15
V14
V2b
V2b
V14
2%
2%
2%
2%
2%
2%
3.00
3.00
3.00
0.25
0.55
0.33
15.00
10.90
6.27
R 9.50
R 10.50
IJ 4a
C 9b
C 9a
asfalt
zámk.dl.
193.26
193.28
193.13
193.01
193.14
193.15
193.06
192.98
193.16
193.19
193.22
193.26
193.07
193.22
193.41
193.37
193.42
193.44
193.41
193.24
193.34
193.35
193.34
193.08
193.21
193.32
193.06
193.08
193.16
193.11
193.14
193.10
193.05
193.16
193.25
193.15
193.07
193.17
193.10
193.07
193.05
192.97
193.12
193.09
193.14
193.18
193.26
193.23
193.22
193.36
193.33
193.09
193.12
192.99
193.05
193.15
193.13
193.14
193.16
193.27
193.18
193.12
193.03
193.29
193.30
193.21
193.23
193.20
192.62
193.22
193.30
192.71
193.36
193.35
193.38
192.65
193.52
193.36
192.49
192.55
192.45
192.44
192.42
192.38
193.64
193.46
192.59
193.65
193.61
193.56
193.50
193.45
192.98
192.93
192.89
193.21
193.34
193.69

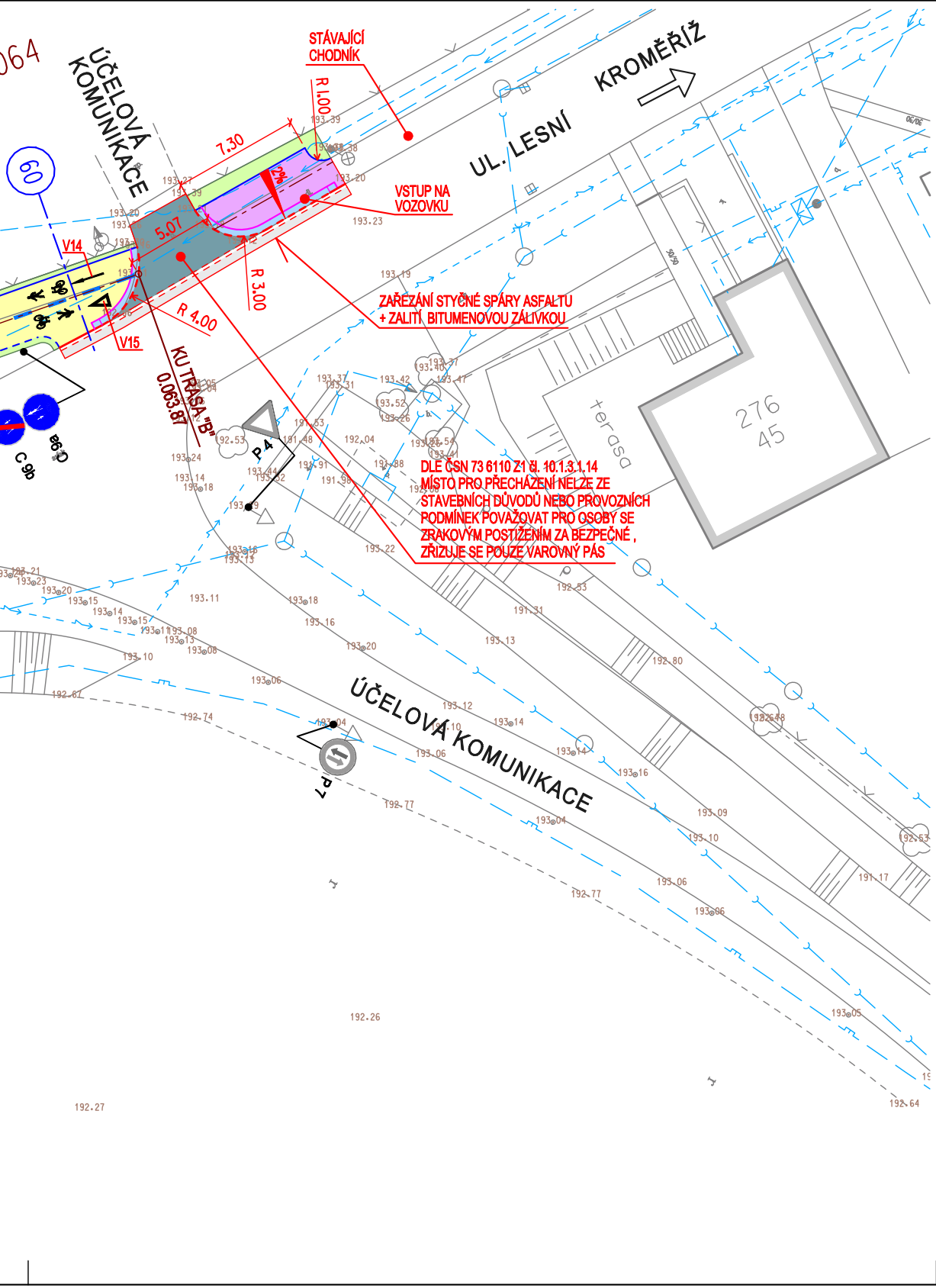
ÚČELOVÁ KOMUNIKACE
STÁVAJÍCÍ CHODNÍK
R 1.00
7.30
5.07
UL. LESNÍ
KROMĚŘÍŽ
VSTUP NA VOZOVKU
V14
V15
R 3.00
R 4.00
KU TRASA "B"
0.063.87
60
C 9b
C 9a
P4
P7
terasa
276
45
ÚČELOVÁ KOMUNIKACE

ZAŘEZÁNÍ STYČNÉ SPÁRY ASFALTU + ZALITÍ BITUMENOVOU ZÁLIVKOU

DLE ČSN 73 6110 Z1 čl. 10.1.3.1.14 MÍSTO PRO PŘECHÁZENÍ NELZE ZE STAVEBNÍCH DŮVODŮ NEBO PROVOZNÍCH PODMÍNEK POVAŽOVAT PRO OSOBY SE ZRAKOVÝM POSTIŽENÍM ZA BEZPEČNÉ, ZŘIZUJE SE POUZE VAROVNÝ PÁS

LEGENDA

⬜	STÁVAJÍCÍ OBJEKTY
🟨	SMÍŠENÁ CYKLOSTEZKA - ASFALTOBETON
🟥	SJEZD - ASFALTOBETON
🟦	ODPOČINKOVÉ MÍSTO - BETONOVÁ DLAŽBA 200/200/60mm, BEZ FAZET - ŠEDÁ BARVA
🟪	CHODNÍK PRO PĚŠÍ - BETONOVÁ DLAŽBA 200/200/60mm - ŠEDÁ BARVA
■	OPRAVA SJEZDU - SILNIČNÍ BETON CB II
🟫	SJEZD NA POLE - ŠTĚRKODRŤ FR. 16 - 32
▨	KOMUNIKACE - ASFALTOBETON - NOVÁ OBRUSNÁ VRSTVA
🟩	HUMUSOVÁNÍ TL. 150mm A ZATRAVNĚNÍ
═	VAROVNÝ PÁS - RELIÉFNÍ DLAŽBA - ČERVENÁ BARVA
—	SILNIČNÍ OBRUBNÍK BO 15/25 (150/250/1000mm) - NÁŠLAP 100mm
- - -	NÁJEZDOVÝ OBRUBNÍK BO 15/15 (150/150/1000mm) - NÁŠLAP 20mm
—	BETONOVÝ OBRUBNÍK BO 10/25 (100/250/1000mm) - NÁŠLAP 60mm
- - -	BETONOVÝ OBRUBNÍK BO 10/25 (100/250/1000mm) - ZAPUŠTĚNÝ
= = =	DVOUŘÁDEK ZE ŽULOVÉ KOSTKY 100/100/100mm
●	NAVRŽENÉ SVISLÉ DOPRAVNÍ ZNAČENÍ
◈	STÁVAJÍCÍ SVISLÉ DOPRAVNÍ ZNAČENÍ

MATERIÁL POŽITÝ PRO HMATOVÉ ÚPRAVY MUSÍ SPLŇOVAT
NV 163/2002 SB. (NAŘÍZENÍ VLÁDY) A TN TZÚS 12.03.04. – 06
(TECHNICKÝ NÁVOD TECHNICKÉHO A ZKUŠEBNÍHO ÚSTAVU STAVEBNÍHO)

NAVRHOVAL ZDENĚK VLADYKA Vladyka	VYPRACOVAL ZDENĚK VLADYKA Vladyka	**Zdeněk Vladyka** Na Honech I, 5540, 760 05 - Zlín IČO - 76532232		
INVESTOR	Město Kroměříž, Velké náměstí 115, 767 01 Kroměříž			
STAVBA	CYKLOSTEZKA KOTOJEDY-VÁŽANY S LÁVKOU PRO PĚŠÍ A CYKLISTY	FORMÁT: I3 A4	ÚČEL: DUR+DSP+DPS	
		DATUM: 09/2021	ZAK.ČÍSLO: ZV 09-2021	
OBJEKT	SO 101 - CYKLOSTEZKA	PROFESE: IO KOMUNIKACE		
OBSAH	SITUACE	MĚŘ.: 1:250	Č.V.: 04	Č.REVIZE.