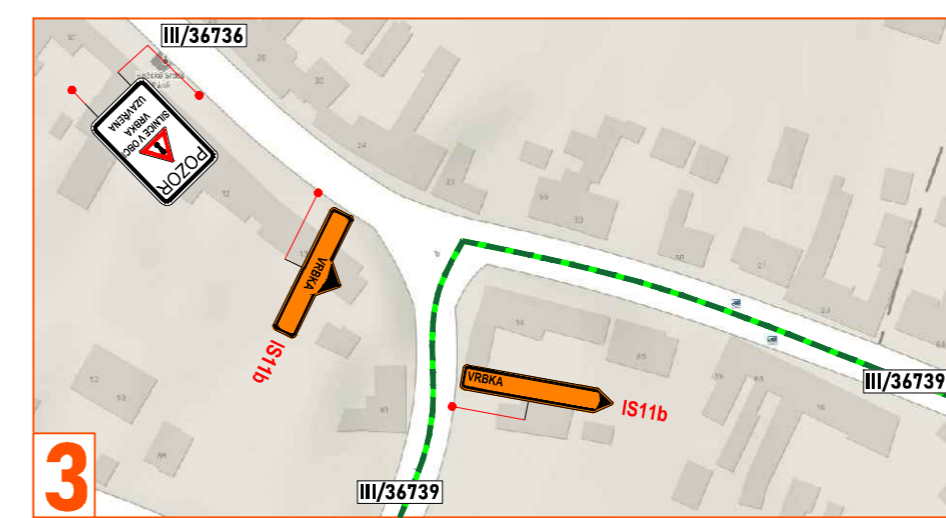
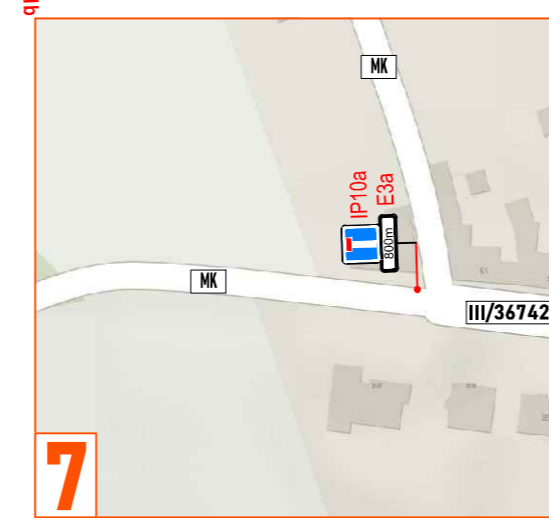
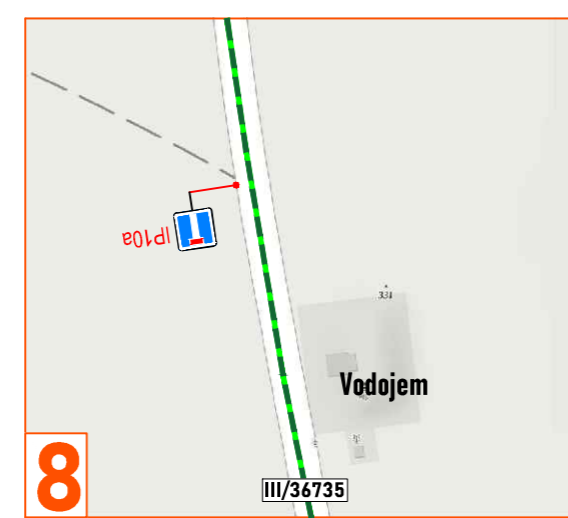
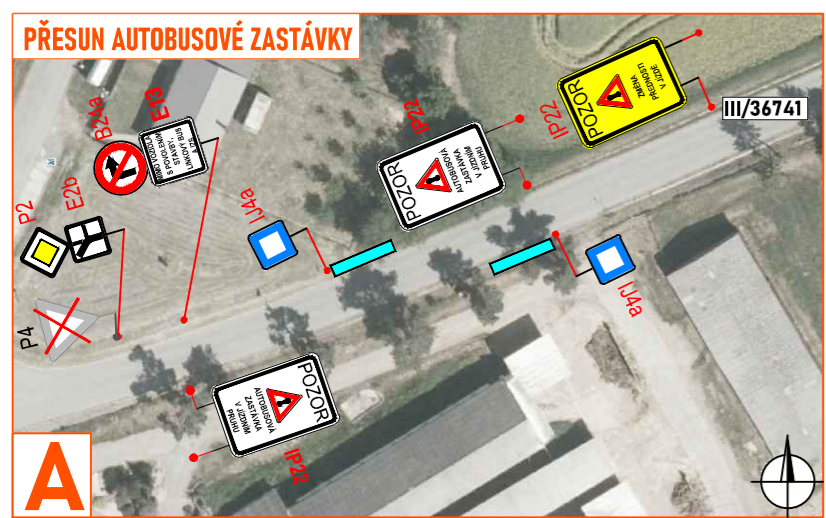


Legenda:

- pracovní místo
- zpevněná plocha
- objízdná trasa
- P2 - navržené přechodné svisté dopravní značení
- P2 - stávající svisté dopravní značení
- P2 - zrušené/přesunutě stávající svisté dopravní značení

Situace byla upravena dle stanoviska PČR, DI Kroměříž ze dne 24.5.2024, Č. j. KRPZ-54490-2/ČJ-2024-150806.

Souhlasíme s přechodnou úpravou provozu, uzavírkou, zvláštním užíváním pozemní komunikace a navrženou objízdnou trasou. V souladu s ustanovením § 36 odst. 3 zák. č. 500/2004 Sb. Správního řádu se vzdáváme práva vyjádřit se k podkladům rozhodnutí. Dopravní značení, které bude v rozporu s přechodným dopravním značením, bude dočasně zneplatněno.



ZDROJ MAPOVÝCH PODKLADŮ		Mapy.cz, © Seznam.cz, a.s.	MAPY.CZ	
VYPRACOVAL	ZAVADIL	 NVB LINE s.r.o. Cukrovar 716 768 21 Kvasice www.nvblne.cz zavadi@nvblne.cz tel.: 778 973 109		
UPRAVIL	JANATA			
KONTROLOVAL	ŘSZK p.o.; OBEC VRBKA			
INVESTOR	IDS - Inženýrské a dopr. stavby Olomouc a.s.			
ZHOTOVITEL				
NÁZEV STAVBY	SÍLNIČE III/36735: VRBKA		FORMÁT	500 x 297
DOPRAVNĚ INŽENÝRSKÁ OPATŘENÍ	L ETAPA		DATUM	27. 5. 2024
			Č. ZAKÁZKY	ZK-24-0352