















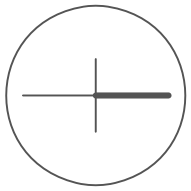




LEGENDA

-  STÁVAJÍCÍ RD
-  NAVRHOVANÉ RD
-  PARCELA STÁVAJÍCÍ
-  PARCELA NAVRHOVANÁ
-  OBLAST ETAPY
-  ŘEŠENÉ ÚZEMÍ
-  ČÍSLO ETAPY
-  TYP RD
-  MÍSTO PRO KONTEJNERY
-  PARKOVACÍ STÁNÍ
-  STÁVAJÍCÍ SILNICE/HLAVNÍ KOMUNIKACE
-  PARKOVACÍ STÁNÍ
-  CHODNÍK
-  NAVRHOVANÁ KOMUNIKACE TYPU D1 - OKRUŽNÍ
-  NAVRHOVANÁ KOMUNIKACE TYPU D1 - JEDNOPRUHOVÁ OBOUSMĚRNÁ
-  VEŘEJNÁ PLOCHA, DĚTSKÉ HRÁŠTĚ



Hlavní projektant	Ing. arch. K. Bařínka	K. B. D. & P.
Vypracoval	P. Lišková	Ing. arch. Karel Bařínka Trnkova 146, 628 00 Brno
Pořizovatel:	Město Kroměříž	
ÚZEMNÍ STUDIE RODINNÉ DOMY V LOKALITĚ ZÁHONY V LESE		
T9, k.ú. Trávník		
Datum	9/2011	
Účel	ÚS	
Zak. číslo	11-02	
Formát	2xA4	
Měřítko:	Číslo výkr.:	
1:1000	01	

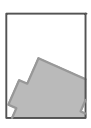




Situace, Urbanisticko-architektonické řešení

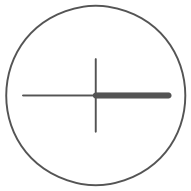


VÝMĚRA POZEMKŮ

A1	471 M ²
A2, A3	474 M ²
A4	567 M ²
B1	514 M ²
B2-B4	496 M ²
B5	453 M ²
B6	828 M ²
C1	1332 M ²
C2	1312 M ²
C3	1594 M ²
C4	620 M ²
D1	790 M ²
D2-D5	710 M ²
DĚTSKÉ HRISTĚ	1354 M ²

LEGENDA

-  STÁVAJÍCÍ RD
-  NAVRHOVANÉ RD
-  TYP RD
-  PARCELA STÁVAJÍCÍ
-  PARCELA NAVRHOVANÁ

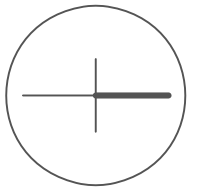


Hlavní projektant	Ing. arch. K. Bařínka	K. B. D. & P.	
Vypracoval	P. Liřková	Ing. arch. Karel Bařínka Trnkova 146, 628 00 Brno	
Pořizovatel:	Město Kroměřř	Datum	9/2011
ÚZEMNÍ STUDIE RODINNĚ DOMY V LOKALITĚ ZÁHONY V LESE			
T9, k.ú. Trávník			
Účel	ÚS		
Zak. číslo	11-02		
Formát	2xA4		
Měřtko:	Číslo výkr.:		
1:1000	03		



LEGENDA

STAV	NÁVRH Z ÚP	NÁVRH ÚS	
			VODOVODNÍ ŘÁD
			KANALIZACE (DEŠŤOVÁ/JEDNOTNÁ)
			KANALIZACE VÝTLAK
			PLYNOVOD STL
			VN VZDUŠNÉ VEDENÍ
			VN PŘELOŽKA
			VN KE ZRUŠENÍ
			NN
			RADIORELEOVÝ SPOJ
			PROTIPOVODŇOVÁ HRÁZ
			VEŘEJNÉ OSVĚTLENÍ
			VEŘEJNÉ OSVĚTLENÍ SVÍTLIDLO



Hlavní projektant	Ing. arch. K. Bařínka	K. B. D. & P.
Vypracoval	P. Lišková	Ing. arch. Karel Bařínka Trnkova 146, 628 00 Brno
Pořizovatel: Město Kroměříž		
ÚZEMNÍ STUDIE RODINNÉ DOMY V LOKALITĚ ZÁHONY V LESE		
T9, k.ú. Trávník		
Datum	9/2011	Účel
Účel	ÚS	Zak. číslo
Formát	2xA4	Měřítko:
Situace - návrh technické infrastruktury		Číslo výkr.: 02
		Měřítko: 1:1000