






ní zavýhoní

Chladiště






-  Plochy navržené zástavby RD
-  Plocha lokality zahrnuté do programu NATURA 2000
-  Plochy veřejných prostranství

Inženýrské sítě a objekty:

Stávající

-  Kanalizace
-  Vodovod
-  Plynovod NTL
-  Elektro NN
-  Venk.osvětlení
-  Datový kabel
-  Nadzemní vedení elektro VN
-  Ochranné pásmo VN
-  Stávající komunikace

Navržené

-  Vodovod s přípojným místem
-  Plynovod NTL s přípojným místem
-  Elektro NN s přípojným místem
-  Navržené chráničky
-  Navržené obratiště

NAVRHOVAL Ing. arch. Petr Bumbálek	ZODP.PROJEKTANT Ing. arch. Petr Bumbálek	 Ing. arch. Petr Bumbálek Atelier PB Kroměříž, Smetanova 1237 tel. 731 681 222 IČ: 181 93 170
INVESTOR Městský úřad Kroměříž, Odbor rozvoje města		
Územní studie - Rodinné domy Bílany západ-Chladiště		FORMÁT 2A4
Koordinační situace		DATUM červenec 2011
		STUPEŇ Územní studie
		Č. ZAKÁZKY 2011-04
		MĚŘÍTKO 1:1000,
		Č. VÝKRESU 104