




LEGENDA:

-  trasa obchvatu včetně veřejného prostranství místní komunikace
-  MS2p 25/12.5/50 označení typu místní komunikace dle CSN 73 6110
-  8.000 intenzita dopravního provozu poč.voz. za 24 h. výhled - r. 2030

vedoucí projektant: Ing.arch.Dr. Gabriel Kopáček	objednatel: MĚSTO KROMĚŘÍŽ
zodpovědný projekt.specialista: Ing. Stanislav Prokeš	zpracovatel: Ateliér KO&SA
vypracoval: Ing. S. Prokeš, Ing.arch.Dr. Kopáček	623 00 Brno
název dokumentace: ÚZEMNÍ STUDIE OBCHVATU KROMĚŘÍŽE SILNICÍ II/432	stup.dok.: ÚPP - ÚS
název výkresu: VARIANTA 2 - SITUACE	ZČ: K200904
	datum: 09/2009
	M 1 : 5000
	D