





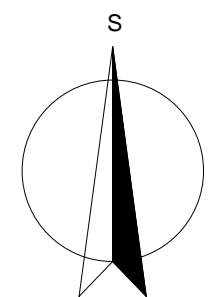



LEGENDA PLOCH A ZNAČENÍ

-  Rodinné domy - předpokládané umístění
-  Ochranné pásmo lesa
-  Ochranné pásmo VN
-  Katastrální mapa
-  Navržené chodníky
-  Navrhovaná komunikace



VYPRACOVAL	ING.ARCH. V. OPATRNÝ	ZAK.ČÍSLO	20-04	DATUM	04/2020	STUPEŇ DOKUMENTACE	ÚS	INVESTOR	OBEC VĚŽKY	STAVBA	ÚZEMNÍ STUDIE VĚŽKY U Mlýna	 AKTÉ KROMĚŘÍŽ TYRŠOVA 864 IČ: 061 25 719 ING.ARCH. VLADIMÍR OPATRNÝ	MĚŘITKO 1 : 1500 v.č. 05
								OBSAH	SITUACE ORTOFOTO				