

OBJEDNATEL : Město Kroměříž, Velké nám. 115, 767 01 Kroměříž

**DOPRAVNÍ STUDIE č.4/2022
„ K RYBNÍKU“**

PROJEKTANT: Ing. Řihák Vojtěch – ComTech
Nitranská 4486, Kroměříž

ZAKÁZKOVÉ ČÍSLO : 1822

V KROMĚŘÍŽI : 03/2022

PRŮVODNÍ ZPRÁVA

Identifikační údaje

Stavba
název stavby : **Dopravní studie č.4/2022, „K rybníku“
VÁŽANY**

projekční stupeň: **STUDIE**

místo stavby : **Vážany**
katastrální území : **Vážany, Kroměříž,**
kraj: **ZLÍNSKÝ**

Investor

název : **Město Kroměříž**
adresa : **Velké nám. 115/1, 767 01 Kroměříž**
IČ : **00287351**

Projektant

název a adresa : **Ing. Vojtěch Řihák**
Nitranská 4486, Kroměříž 767 01
IČ : **68048998**
DIČ : **CZ 7107224399**

Autorizovaný projektant

Ing. Josef Šico
číslo autorizace ČKAIT : **1300504**
adresa
Švermova 776, 763 62 Tlumačov
IČ: **40423794**

Pořizovatel: **Městský úřad Kroměříž, odbor stavební úřad, oddělení územního plánování**
jako úřad územního plánování podle ust. § 6 odst. 1 písm. c) stavebního zákona
v návaznosti na ust. § 5 odst. 1 a 2 stavebního zákona

Zadavatel: **Městský úřad Kroměříž, odbor regionálního rozvoje**
Velké náměstí 115, 76701 Kroměříž

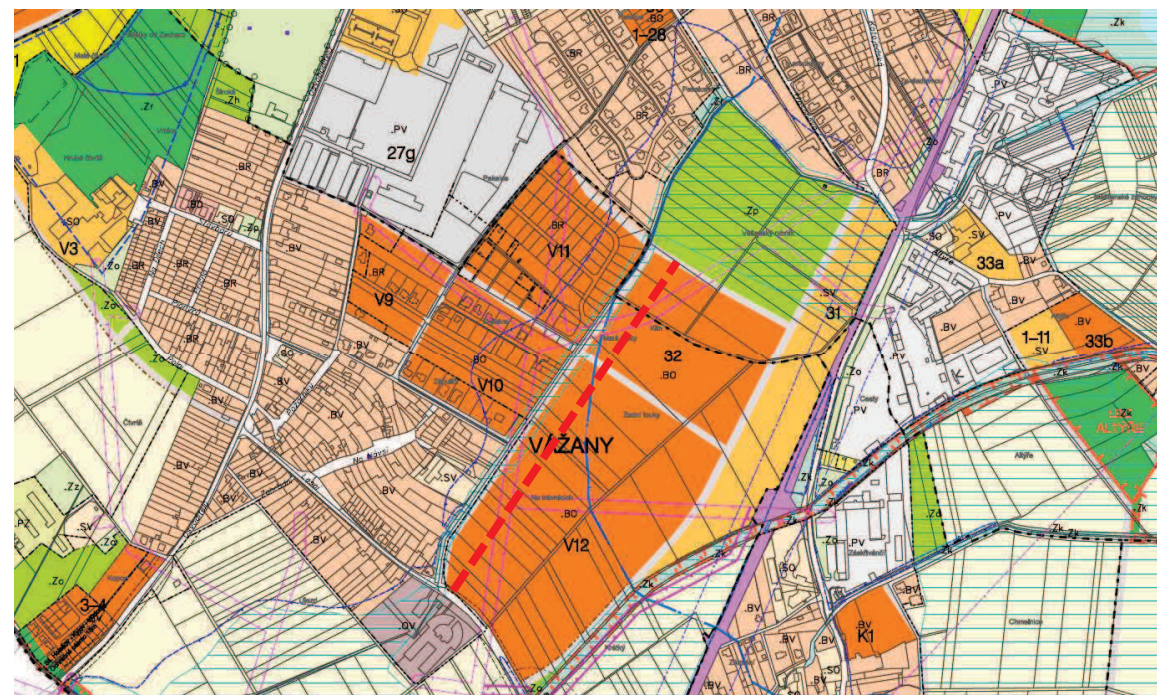
Cílem zadávané dopravní studie „K rybníku“ bylo prověření podmínek stávajících komunikací místní části Vážany s ohledem na další rozvoj lokalit Pekelce II. a Vážanské louky a návrh dopravní obsluhy tohoto území. Studie bude sloužit jako podklad pro další postup v rozvoji spádového území. Dále bude studie podkladem při pořizování nového Územního plánu města Kroměříže.

Řešené území se nachází v katastrálním území místní části Vážany, na severu zasahuje do katastru Kroměříže. Uvažovaná sběrná komunikace by měla spojit ulici Lesní a plánovaný prodloužený úsek ulice K výstavišti v místech v minulosti odvodněného Vážanského rybníka.

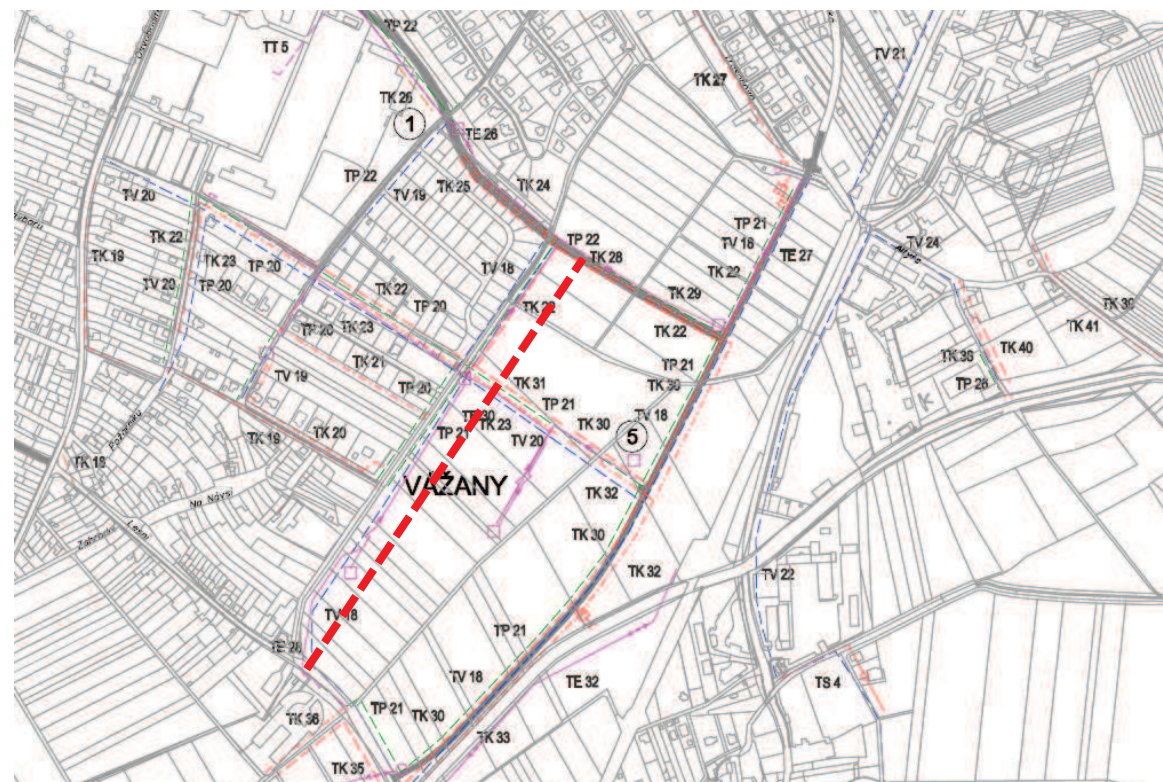


Obr. č. 1 – Řešené území v rámci širších vztahů

Platný územní plán vymezuje rozvojové plochy v lokalitě „Vážanské louky“ s označením V12 a 32. Postupná urbanizace sousedících rozvojových ploch V9, V10 a V11 a další uvažované záměry v území vyžadují nové řešení dopravní obsluhy celé lokality s ohledem na limity kapacit stávající komunikační sítě.



Obr. č. 2 – Lokalita dopravní studie nad platným územním plánem



Obr. č. 3 – Výřez z výkresu č. 7 platného ÚP: Vymezení veřejně prospěšných staveb

Úkolem dopravní studie bylo prověření kapacit a stavu stávajících komunikací místní části Vážany s ohledem na narůstající dopravní zatížení postupně doplňované zástavby rozvojových ploch V9 – V11. Zohlednění podmínek stávající zástavby, jejich ovlivnění a dopadů vlivem zvýšené zátěže komunikací i území jako celku. Vyhodnocení situace a navržení nutné úpravy či změnu organizace dopravy. Dalším úkolem studie je návrh nové sběrné komunikace umožňující další rozvoj území, zejména v návrhových plochách V12 a 32. Určuje trasu a dimenze nové dopravní stavby, stanoví podmínky a limity její realizace; navrhne vhodnou polohu a podobu křížení se stávajícími i uvažovanými komunikacemi vč. podmínek pro umístění staveb či zařízení v jejím bezprostředním okolí, tam kde je to účelné; navrhne podobu a náplň veřejného prostranství, jehož součástí nová dopravní stavba bude vč. potřeb technické infrastruktury. To vše v souladu zejména s cíli a úkoly územního plánování a s níže uvedenými vstupními podmínkami pořízení studie.

Naplnění cílů studie:

- Je navržena nová městská sběrná komunikace „K rybníku“, která spojí ulici Lesní a plánované prodloužení ulice K výstavišti;
- Je navržena podoba křížení, způsob napojení a případné zprůjezdnění ulic
 - „K rybníku“ a ul. Lesní
 - „K rybníku“ a K potoku
 - „K rybníku“ a Skřivánčí
 - „K rybníku“ a K výstavišti
- Mezi tokem Vážanského potoka a nově navrhovanou komunikací je navržen pás zeleně šířky min. 25 m, jehož součástí je komunikace pro pěší a cyklo dopravy;
- nová dopravní stavba je součástí plochy veřejného prostranství v šířce 17 m, které tvoří:
 - obousměrnou komunikací s šířkou vozovky min. 6 m;
 - oboustranným chodníkem v min. šíři 2 m odděleným od vozovky zeleným pásem;
 - pás zeleně s možností stromové výsadby v min. šíři 2,5 metru po obou stranách vozovky;
 - Návrh umístění zálivů zastávky MHD po obou stranách
 - veřejné osvětlení v pásu zeleně, zejména pěší a cyklo-komunikace se světelným kuželem, který nezvyšuje zatížení životního prostředí světelným smogem.

Závěr:

Dopravní zatížení postupně doplňované zástavby rozvojových ploch V9 až V11 procházející ulicemi Skřivánčí, K potoku a Zvonková, přes ulici Požárníkú s napojením na hlavní silnici ul. Osvoboditelů, je z dlouhodobého hlediska dopravně nevyhovující. Postupné zastavění rodinnými domy bude mít vliv na provoz v daném úseku a tedy zvýšené dopravní zatížení na jednu spojovací ulici Požárníkú šířky pouhých 5,0m s přidruženým pásem podélného stání pro vozidla, které je z dlouhodobého hlediska pro obousměrný provoz nedostatečné.

Poslední napojení z ulice Skřivánčí přes zkolaudovanou přístupovou komunikaci k trafu je pro dané připojení lokality účelovou komunikací sloužící pro daný objekt trafa jako nevyhovující.

Proto byl zpracován návrh této studie vybudováním nové místní komunikace označené jako „K rybníku“, který svými parametry se vhodně začlení do prostoru za potokem a také obslouží další území v návrhových plochách V10-V12 a 32 dle platného územního plánu, které bude svou polohou a počtem blíže specifikováno v navazující dokumentaci.

Propojením této větve na ulice K potoku, Skřivánčí a k nové lokalitě označené V11, vznikne komfortní přístup s odvedením dopravy na ulici Lesní a dále směr centrum města po ulici Osvoboditelů a nebo směrem ven z města na kruhový objezd - Kotojedy a tedy směr Otrokovice, Zlín.

Celá rozvojová plocha V9 a V11 by v budoucnu mohla být provedena jako zklidněná, s prvky pro zpomalení dopravy.

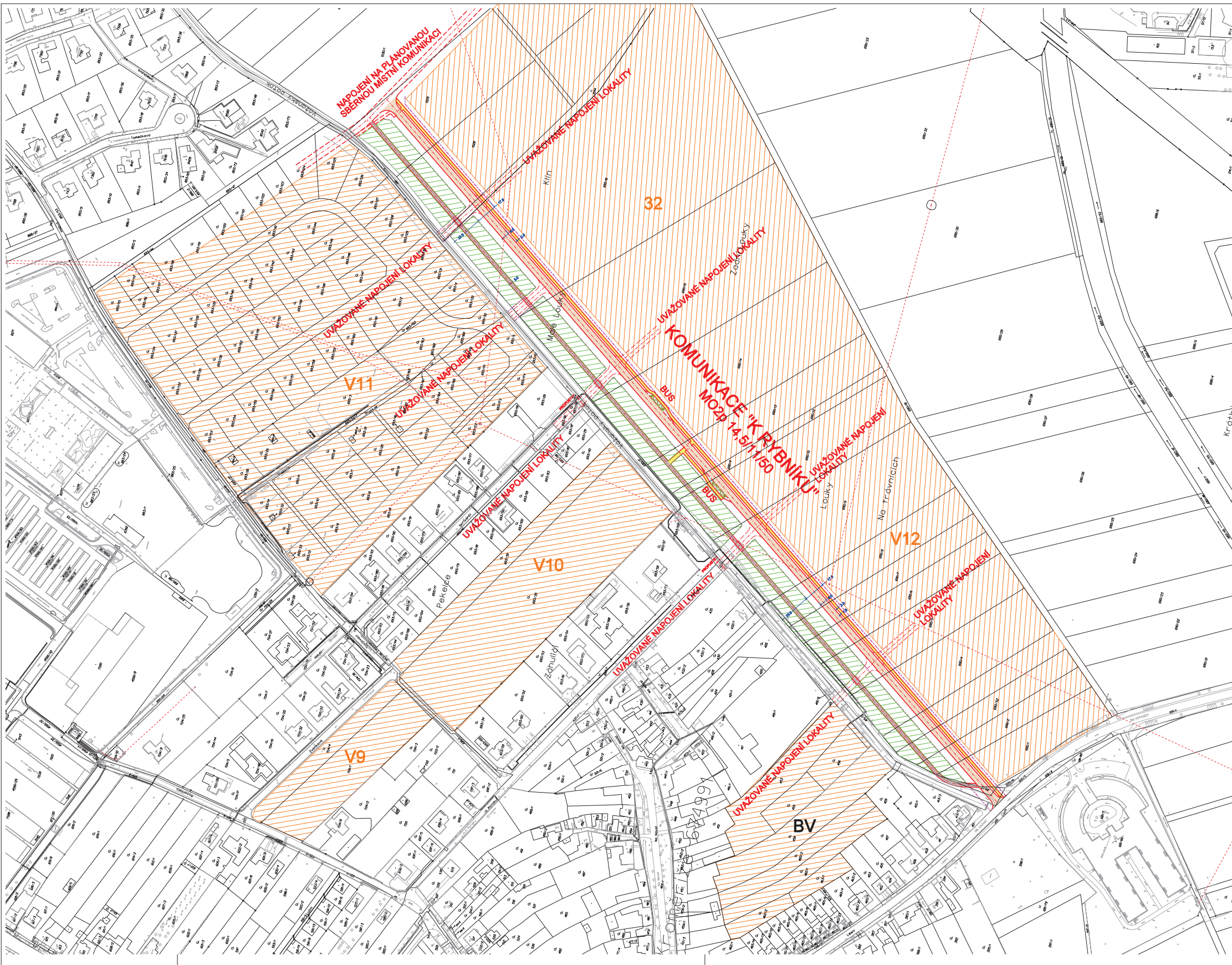
V místě nutnosti překlenutí Vážanského potoku budou umístěny mostní objekty pro danou šířku komunikace.

V prostoru veřejného prostranství jsou navrženy zastávky BUS a systém propojení pro pěší. Prostor je dostatečně široký pro umístění všech inženýrských sítí , včetně osvětlení a ploch pro zeleň. Pás zeleně u potoku šířky 25m, s plánovanou výsadbou zeleně a procházející stezkou pro pěší a cyklisty, bude klidovou zónou.

Dotčené pozemky**kat. území Vážany**

parcela č.	druh pozemku	záběr (m2)	majitel
p.č. 690/1	orná půda	-	Daněk Josef, Čs. armády 4002/9, 76701 Kroměříž
p.č. 690/2	orná půda	-	Říkovská Vlasta, Popovice 14, 76812 Rataje
p.č. 690/52	orná půda	-	Zbořilová Svatoslava, Družba 1190, 76824 Hulín
p.č. 690/18	orná půda	-	Chrástová Karla, Slov. nár. povstání 3986/1, 76701 Kroměříž
p.č. 690/4	orná půda	-	Město Kroměříž, Velké náměstí 115/1, 76701 Kroměříž
p.č. 690/5	orná půda	-	Lecian Ladislav Ing., Na Návsi 6/12, Vážany, 76701 Kroměříž
p.č. 690/6	orná půda	-	Kučerová Hana, Pionýrů 271/9, Vážany, 76701 Kroměříž
p.č. 690/7	orná půda	-	Pospíšil Karel Mgr., Lesní 244/32, Vážany, 76701 Kroměříž
p.č. 690/8	orná půda	-	Pospíšil Pavel, Na Návsi 264/18, Vážany, 76701 Kroměříž
p.č. 690/9	orná půda	-	Šebestík Josef, Albertova 3983/6, 76701 Kroměříž
p.č. 690/10	orná půda	-	Jarka Josef, Allerheiligenplatz 14/54, Vídeň A-1200, Rakousko
p.č. 690/11	orná půda	-	SJM Butko Tibor a Butková Ludmila, Na Návsi 12/45, Vážany, 76701 Kroměříž
p.č. 690/12	orná půda	-	Butková Ludmila, Na Návsi 12/45, Vážany, 76701 Kroměříž
p.č. 690/13	orná půda	-	Novotný František, Na Dílech 162/15, Vážany, 76701 Kroměříž
p.č. 690/14	orná půda	-	Novotný Zdeněk, Pionýrů 108/7, Vážany, 76701 Kroměříž
p.č. 690/15	orná půda	-	Sedláčková Milada, č. p. 193, 76701 Bezměrov
p.č. 414	vodní plocha	-	Butková Ludmila, Na Návsi 12/45, Vážany, 76701 Kroměříž
p.č. 418/1	ostatní plocha	-	Geráková Libuše, Denkova 3943/8, 76701 Kroměříž
p.č. 415/2	ostatní plocha	-	Gernová Iva, Na Nohyláku 1365/14, 76701 Kroměříž
p.č. 690/17	ostatní plocha	-	Holubářová Miroslava, Bartošova 2005/13, 76701 Kroměříž
p.č. 1027	ostatní plocha	-	Mynářová Dagmar, Příčná 140/4, Vážany, 76701 Kroměříž
p.č. 690/19	orná půda	-	Firla Erich, Okružní 921, Lutyně, 73514 Orlová
			Hejná Anna, Na Návsi 122/51, Vážany, 76701 Kroměříž
			Marinová Radmila, Zákostelí 134, 76802 Zdounky
			Prokš Jiří Ing., Květinová 374, 25101 Herink
			Šulěř Miroslav, Albertova 3984/4, 76701 Kroměříž
			Tesař Jiří, Bechlínská 705/2, Letňany, 19000 Praha 9
			Tesař Jiří, Bechlínská 705/2, Letňany, 19000 Praha 9
			SJM Koutný Ladislav Ing. a Koutná Lenka, Gen. Píky 4532/5, 76701 Kroměříž
			Město Kroměříž, Velké náměstí 115/1, 76701 Kroměříž
			SJM Daněk Martin Ing. a Daňková Milena, Dubnická 294, Kvítkovice, 76502 Otrokovice
			Česká republika, Povodí Moravy, s.p., Dřevařská 932/11, Veveří, 60200 Brno
			Město Kroměříž, Velké náměstí 115/1, 76701 Kroměříž
			Daněk Josef, Čs. armády 4002/9, 76701 Kroměříž
			Říkovská Vlasta, Popovice 14, 76812 Rataje
			Město Kroměříž, Velké náměstí 115/1, 76701 Kroměříž
			Město Kroměříž, Velké náměstí 115/1, 76701 Kroměříž
			Město Kroměříž, Velké náměstí 115/1, 76701 Kroměříž

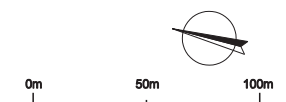
p.č. 691/5	ostatní plocha	-	Zlínský kraj, třída Tomáše Bati 21, 76001 Zlín, Ředitelství silnic Zlínského kraje, příspěvková organizace, K Majáku 5001, 76001 Zlín
p.č. 401	ostatní plocha	-	Město Kroměříž, Velké náměstí 115/1, 76701 Kroměříž
kat. území Kroměříž			
p.č. 1044	trvalý travní porost	-	Město Kroměříž, Velké náměstí 115/1, 76701 Kroměříž
p.č. 1028	orná půda	-	Kolářová Jana MUDr., Sadová 4209/56, 76701 Kroměříž Pechancová Alena Mgr., Višňová 4215/8, 76701 Kroměříž
p.č. 1029	orná půda	-	Švajdová Blanka, Holešovská 1159, 76824 Hulín Hanácká pole s.r.o., Tovačovského 318/18, 76701 Kroměříž
p.č. 3281	vodní plocha	-	Město Kroměříž, Velké náměstí 115/1, 76701 Kroměříž



LEGENDA:

- KOMUNIKACE
- AUT. ZASTÁVKY
- CHODNÍKY
- STEZKA PRO PĚŠÍ A CYKLISTY
- ZELEŇ
- PLÁNOVANÁ VÝSTAVBA
- HRANICE VEŘEJNÉHO PROSTORU

DOPRAVNÍ STUDIE LOKALITA "K RYBNÍKU" VÁŽANY, KROMĚŘÍŽ



KOORDINAČNÍ SITUACE
MĚŘÍTKO 1:2000
DATUM 03/2022

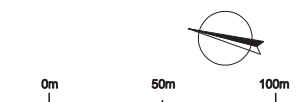
č.v.02
VYPRACOVAL: Ing. RÍHÁK Vojtěch - ComTech
Projektová a inž. činnost, dopravní stavby
757 01 Kroměříž, Návratná 4466
IČ 08448966, DIČ CZ715724389



LEGENDA:

- KOMUNIKACE
- AUT. ZASTÁVKY
- CHODNÍKY
- STEZKA PRO PĚŠÍ A CYKLISTY
- ZELEŇ
- PLÁNOVANÁ VÝSTAVBA
- HRANICE VEŘEJNÉHO PROSTORU

DOPRAVNÍ STUDIE LOKALITA "K RYBNÍKU" VÁŽANY, KROMĚŘÍŽ



KATASTRÁLNÍ SITUACE
MĚŘÍTKO 1:2000
DATUM 03/2022

č.v.03
VYPRACOVAL: Ing. RÍHÁK Vojtěch - ComTech
Projektová a inž. činnost, dopravní stavby
757 01 Kroměříž, Návratná 4466
IČ 05449065, DIČ CZ710724399



DOPRAVNÍ STUDIE LOKALITA "K RYBNÍKU" VÁŽANY, KROMĚŘÍŽ

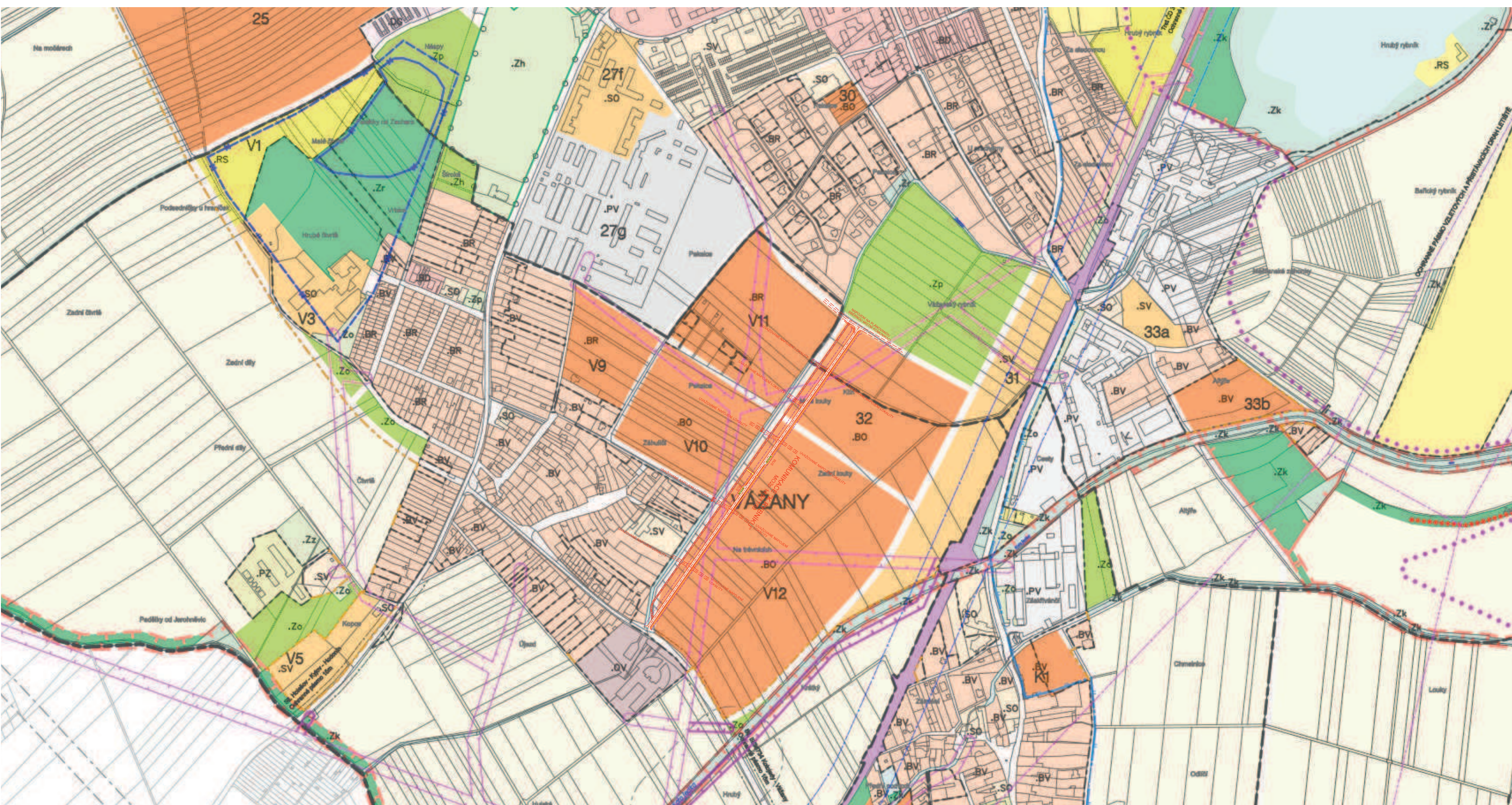
SITUACE - ORTOFOTOMAPA

DATUM 03/2022

č.v.04

VYPRACOVAL:

Ing. ŘIHÁK Vojtěch - ComTech
Projektová a inž. činnost, dopravní stavby
767 01 Kroměříž, Nitranská 4486
IČ 68048998, DIČ CZ7107224399



DOPRAVNÍ STUDIE LOKALITA "K RYBNÍKU" VÁŽANY, KROMĚŘÍŽ

SITUACE - SOUTISK S PLATNÝM ÚZEMNÍM PLÁNEM MĚSTA

č.v.05

DATUM 03/2022

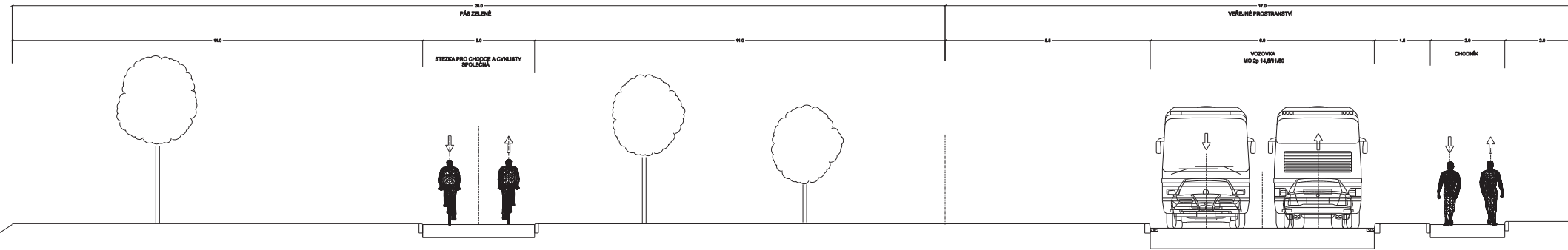
VYPRACOVAL:

Ing. ŘIHÁK Vojtěch - ComTech
Projektová a inž. činnost, dopravní stavby
767 01 Kroměříž, Nitranská 4486
IČ 68048998, DIČ CZ7107224399

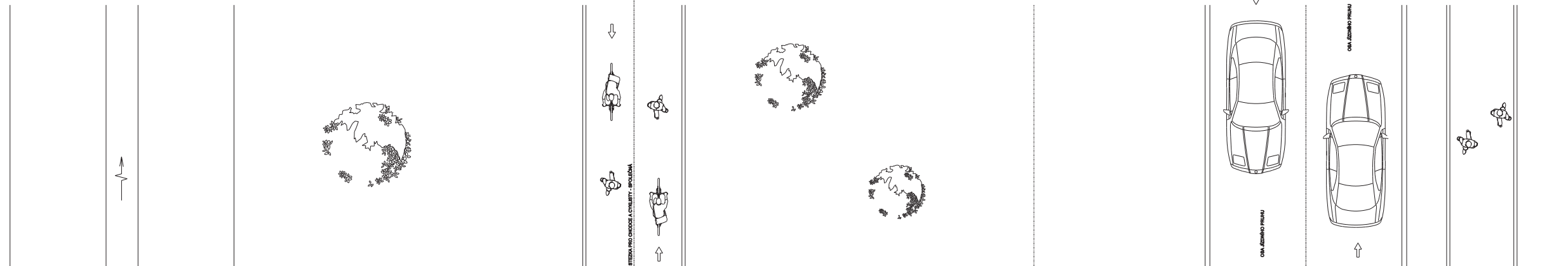
ŘEZ

KOMUNIKACE "K RYBNÍKU"
PROSTOROVÉ USPOŘÁDÁNÍ MÍSTNÍ KOMUNIKACE (dle ČSN 738101 a TP179)

VÁZANÝ POTOK



PŮDORYS



DOPRAVNÍ STUDIE
LOKALITA "K RYBNÍKU"
KROMĚŘÍŽ, VÁŽANY, KOTOJEDY

PROSTOROVÉ USPOŘÁDÁNÍ
DATUM 03/2022

VYPRACOVAL:
č.v.08